

Dział XIII. Leśnictwo i łowiectwo Chapter XIII. Forestry and hunting

TABL. 1 (105). **POWIERZCHNIA GRUNTÓW LEŚNYCH**

Stan w dniu 31 grudnia
FOREST LAND
As of 31 December

WYSZCZEGÓLNIENIE	2015	2019	2020	2022	SPECIFICATION
O G Ó Ł E M w ha	609435	611205	611769	613787	T O T A L in ha
Lasy	593385	595031	595570	597388	Forests
Publiczne	572845	573543	573513	575053	Public
własność Skarbu Państwa	565656	566427	566369	567919	owned by the State Treasury
w tym:					of which:
w zarządzie Lasów Państwowych	552109	552084	552008	552458	managed by the State Forests
parki narodowe	9677	10027	10027	9981	national parks
własność gmin ^a	7131	7057	7091	7078	owned by gmina ^a
pozostałe	59	59	53	56	other
Prywatne	20548	21488	22057	22334	Private
Grunty związane z gospodarką leśną	16050	16174	16199	16400	Land connected with silviculture
LESISTOŚĆ w %	29,7	29,8	29,9	29,9	FOREST COVER in %
UDZIAŁ POWIERZCHNI GRUNTÓW LEŚNYCH W POWIERZCHNI ŁĄDOWEJ WOJEWÓDZTWA w %	30,8	30,9	31,0	31,1	SHARE OF FOREST LAND IN LAND AREA OF THE VOIVODSHIP in %

a Dotyczy także gmin mających również status miasta na prawach powiatu.
a Including gminas which are also cities with powiat status.

Uwaga do wykresów 1 i 2

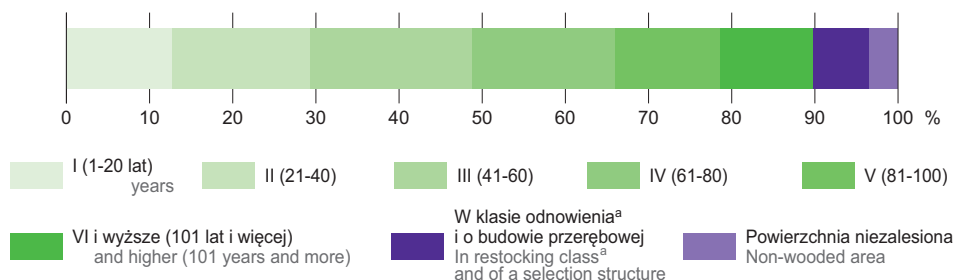
Dane opracowano na podstawie Wielkoobszarowej Inwentaryzacji Stanu Lasów przeprowadzonej w latach 2018-2022 przez Biuro Urządzania Lasu i Geodezji Leśnej.

Note to charts 1 and 2

Data prepared on the National Forest Inventory conducted in 2018–2022 by the Bureau for Forest Management and Geodesy.

WYKRES 1 (77). STRUKTURA POWIERZCHNI LASÓW WEDŁUG KLAS WIEKU DRZEWOSTANÓW

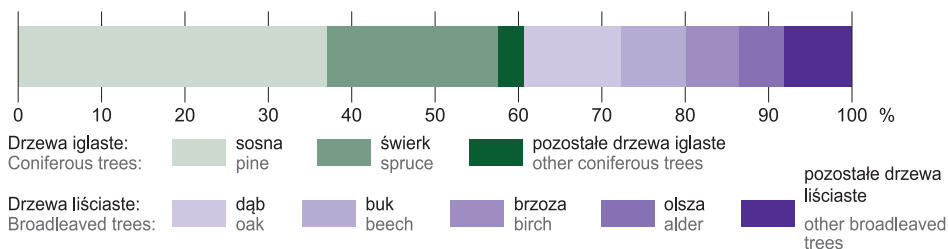
CHART 1 (77). STRUCTURE OF FOREST AREA BY AGE CLASSES OF TREE STANDS



a Łącznie z klasą do odnowienia.
a Including class for restocking.

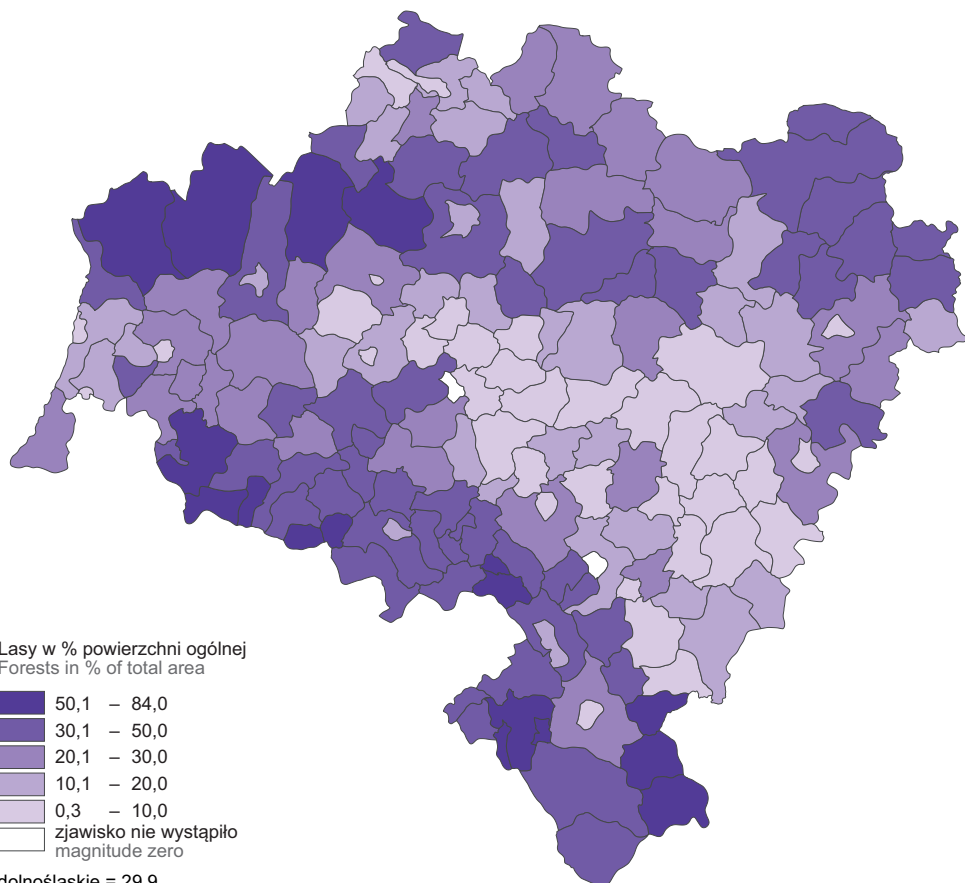
WYKRES 2 (78). STRUKTURA POWIERZCHNI LASÓW WEDŁUG GATUNKÓW PANUJĄCYCH (przeważających) W DRZEWOSTANIE

CHART 2 (78). STRUCTURE OF FOREST AREA BY DOMINANT (prevailing) SPECIES IN TREE STANDS



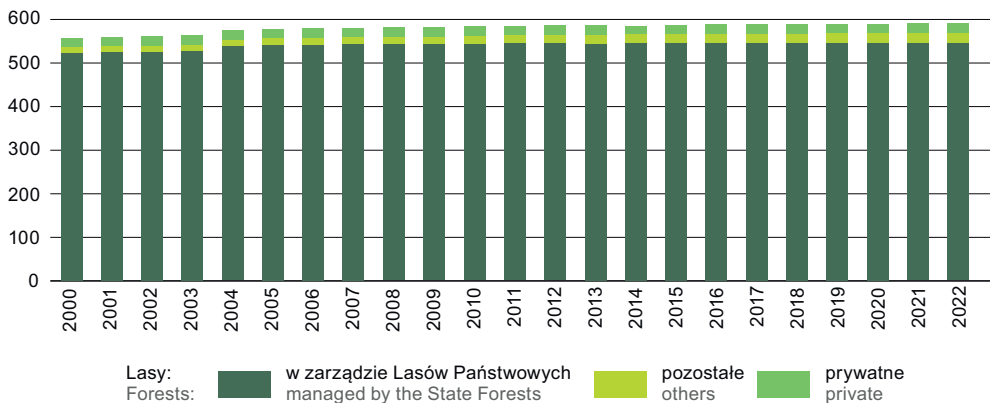
MAPA 1 (32). LESISTOŚĆ W 2022 R.

MAP 1 (32). FOREST COVER IN 2022



Powierzchnia lasów
Forest area

tys. ha
thousand hectares



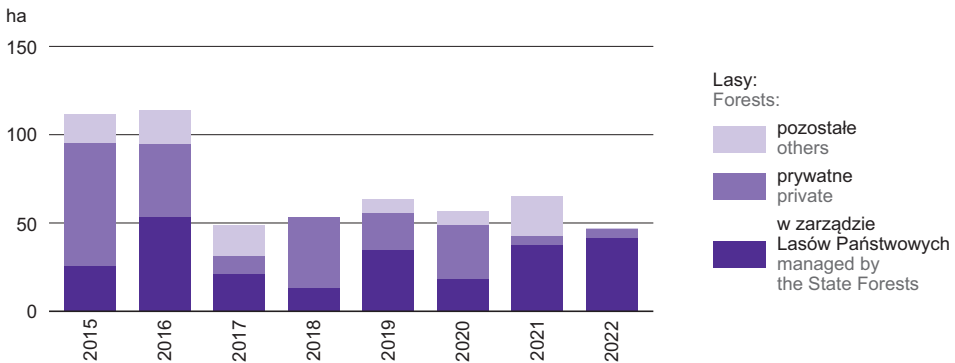
TABL. 2 (106). **ODNOWIENIA, ZALESIENIA I INNE PRACE HODOWLANE**
RENEWALS, AFFORESTATION AND OTHER SILVICULTURE OPERATIONS

WYSZCZEGÓLNIENIE	2015	2019	2020	2022				SPECIFICATION
				ogółem grand total	lasy publiczne public forests		lasy prywatne ^a private forests ^a	
					razem total	w tym własność Skarbu Państwa of which owned by the State Treasury		
w ha in ha								
Odnowienia i zalesienia	4390,7	4179,6	3965,9	4688,1	4678,5	4672,7	9,6	Renewals and afforestations
Odnowienia	4279,6	4116,5	3909,6	4641,1	4636,7	4631,4	4,4	Renewals
sztuczne ^b	2992,2	2869,3	2725,4	3142,9	3138,7	3133,4	4,2	artificial ^b
naturalne	1287,0	1247,2	1184,2	1498,2	1498,0	1498,0	0,2	natural
Zalesienia ^c	111,1	63,0	56,3	47,0	41,8	41,3	5,2	Afforestations ^c
Poprawki i uzupełnienia ^d	248	348	371	229	229	198	-	Corrections and supple- ments ^d
Pielęgnowanie lasu	24411	21229	19503	22577	22461	22271	116	Forest tending
Powierzchnia objęta trzebieżami	28847	22243	19820	30277	30010	29908	267	Area under thinning operations

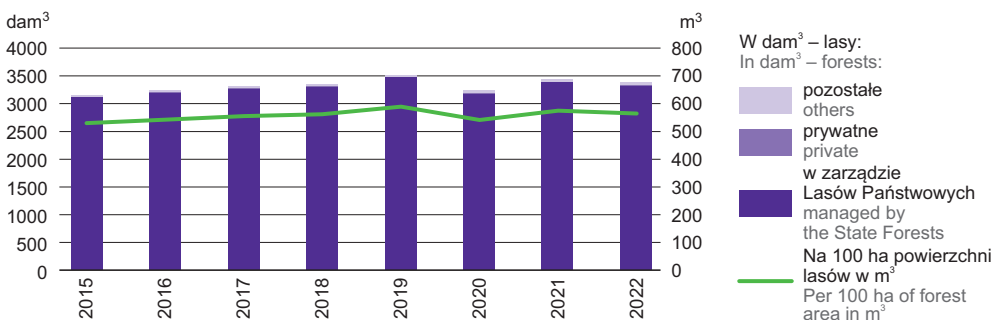
a Dane szacunkowe. b Łącznie z odnowieniami pod osłoną drzewostanów. c Użytków rolnych nieprzydatnych do produkcji rolnej i nieużytków określonych w miejscowym planie zagospodarowania przestrzennego lub decyzji o warunkach zabudowy i zagospodarowania terenu. d Dodatkowe wprowadzanie sadzonek w uprawach i młodnikach, w powstałych lukach i przerzedzeniach.

a Estimated data. b Including renewals under tree stand cover. c Agricultural land not suitable for agricultural production and wasteland designated for afforestation in a land development plan or a decision on building conditions and area development.

WYKRES 3 (79). **ZALESIENIA GRUNTÓW NIELEŚNYCH**
CHART 3 (79). AFFORESTATION OF NON-FOREST LAND



WYKRES 4 (80). **POZYSKANIE DREWNA^a (grubizny)**
CHART 4 (80). TIMBER REMOVALS^a (of large timber)



a Bez pozyskania drewna (grubizny) z zadrzewień; z wyłączeniem karpiny.
a Excluding (timber) removals from afforested areas; excluding stump wood.

TABL. 3 (107). **POZYSKANIE DREWNA^a**
REMOVALS^a

WYSZCZEGÓLNIENIE	2015	2019	2020	2022				SPECIFICATION
				ogółem grand total	lasy publiczne public forests		lasy prywatne private forests	
					razem total	w tym własność Skarbu Państwa of which owned by the State Treasury		
O G Ó Ł E M w dam³	3295,0	3608,4	3311,4	3517,8	3502,6	3487,9	15,1	T O T A L in dam³
Grubizna	3160,3	3522,9	3239,9	3389,0	3373,9	3359,1	15,1	Timber
Grubizna iglasta	2459,7	2922,5	2651,1	2707,4	2699,5	2686,8	7,9	Coniferous
w tym drewno wielkowieńcowe	1121,5	1252,2	1187,6	1215,4	1212,0	1204,0	3,4	of which large-size wood
Grubizna liściasta	700,7	600,4	588,8	681,6	674,3	672,3	7,3	Non-coniferous
w tym drewno wielkowieńcowe	188,0	139,2	151,7	147,5	145,8	144,8	1,6	of which large-size wood
Drewno małowymirowe^b	134,7	85,5	71,5	128,8	128,8	128,8	-	Slash^b
Do przerobu przemysłowego	29,0	13,2	6,9	11,4	11,4	11,4	-	Slash for industrial purposes
Opałowe	105,7	72,3	64,6	117,3	117,3	117,3	-	Firewood
GRUBIZNA NA 100 ha POWIERZCHNI LASÓW w m³	532,6	592,1	544,0	567,3	586,7	591,5	67,7	TIMBER PER 100 hec- tares OF FOREST AREA in m³

a Bez pozyskania drewna (grubizny) z zadrzewień; z wyłączeniem karpiny. b Wyłącznie w lasach publicznych.
a Excluding removals (of timber) from afforested areas; excluding stump wood. b Solely in public forests.

TABL. 4 (108). **SKUP OWOCÓW I GRZYBÓW LEŚNYCH^a ORAZ ZWIERZNY ŁOWNEJ**
PROCUREMENT OF FOREST FRUITS AND MUSHROOMS^a
AS WELL AS GAME ANIMALS

WYSZCZEGÓLNIENIE	2015	2019	2020	2022		SPECIFICATION
	w t in tonnes				Polska=100 Poland=100	
Owoce leśne	17	28	6	3	0,1	Forest fruit
Grzyby leśne	42	61	107	182	5,2	Forest mushrooms
Zwierzyzna łowna	1264	1659	1607	1468	14,4	Game animals

a Dane dotyczą owoców i grzybów leśnych świeżych.
a Data concern fresh forest fruits and mushrooms.

TABL. 5 (109). **POŻARY W LASACH**
FOREST FIRES

WYSZCZEGÓLNIENIE	2015	2019	2020	2022	SPECIFICATION
Pożary (liczba)	914	533	386	718	Number of fires
w tym powstałe na skutek:					of which resulting from:
podpalenia	370	181	157	312	arsons
nieostrożności dorosłych	284	157	117	245	negligence of adults
Powierzchnia lasów dotkniętych pożarami w ha	238,6	117,5	133,0	331,5	Area of forest burned in hectares
w tym powstały na skutek:					of which resulting from:
podpalenia	98,1	26,0	71,2	231,1	arsons
nieostrożności dorosłych	75,8	41,7	20,9	54,7	negligence of adults
Przeciętna powierzchnia lasu objęta jednym pożarem w ha	0,3	0,2	0,3	0,5	Average forest area burned by fire in hectares

Ź r ó d ł o: dane z Krajowego Systemu Informacji o Pożarach prowadzonego przez Instytut Badawczy Leśnictwa.
S o u r c e: data of the National Forest Fire Information System held by the Forest Research Institute

TABL. 6 (110). KOŁA I CZŁONKOWIE ORAZ OBWODY ŁOWIECKIE POLSKIEGO ZWIĄZKU ŁOWIECKIEGO
 Stan w dniu 31 marca
 CLUBS, MEMBERS AND HUNTING DISTRICTS OF THE POLISH HUNTING ASSOCIATION
 As of 31 March

WYSZCZEGÓLNIENIE	2015	2019	2020	2022	SPECIFICATION
Koła łowieckie:					Hunting clubs:
liczba ^a	201	204	208	216	number ^a
członkowie ^b	9616	10208	10223	10226	members ^b
Obwody łowieckie:					Hunting districts:
liczba	360	360	348	359	number
powierzchnia w tys. ha	1605,5	1600,9	1547,4	1605,4	area in thousand ha
w tym na gruntach leśnych	494,8	489,7	486,5	503,8	of which on forest land

a, b Dane grupowane według: a – siedziby koła łowieckiego, b – miejsca zamieszkania członka koła.

Ź r ó d ł o: dane Polskiego Związku Łowieckiego.

a, b Data grouped according to: a – the seat of a hunting club, b – a place of residence of a hunting club member.

S o u r c e: data of the Polish Hunting Association.

TABL. 7 (111). WYBRANE ZWIERZĘTA ŁOWNE^a
 Stan w dniu 10 marca
 SELECTED GAME SPECIES^a
 As of 10 March

ZWIERZĘTA ŁOWNE	2015	2019	2020	2022	GAME SPECIES
W SZTUKACH IN HEADS					
Łosie	-	4	1	90	Moose
Daniele	1606	2191	2218	2797	Fallow deer
Muflony	2107	2351	2417	1787	Mouflons
W TYSIĄCACH SZTUK IN THOUSAND HEADS					
Jelenie	15,1	27,8	30,1	27,2	Deer
Sarny	82,5	75,6	73,0	72,5	Roe deer
Dziki	23,1	11,1	15,2	8,2	Wild boars
Lisy	12,4	12,8	13,1	12,9	Foxes
Zajęce	22,2	27,5	26,3	25,3	Hares
Bażanty	24,7	33,2	32,6	30,7	Pheasants
Kuropatwy	12,9	13,1	12,8	12,5	Partridges

a Dane szacunkowe.

Ź r ó d ł o: dane Dyrekcji Generalnej Lasów Państwowych, Polskiego Związku Łowieckiego oraz innych jednostek prowadzących ośrodki hodowli zwierzyny.

a Estimated data.

S o u r c e: data of the General Directorate of the State Forests, Polish Hunting Association and other units running game breeding centres.

TABL. 8 (112). ODSTRZAŁ WYBRANYCH ZWIERZĄT ŁOWNYCH^a
 SHOOTING OF SELECTED GAME SPECIES^a

ZWIERZĘTA ŁOWNE	2015/16	2019/20	2020/21	2022/23	GAME SPECIES
	w szt. in heads				
Daniele	431	523	609	613	Fallow deer
Muflony	489	493	508	267	Mouflons
Jelenie	7607	10510	10419	10891	Deer
Sarny	18448	17681	20263	20051	Roe deer
Dziki	38044	40735	28151	17931	Wild boars
Lisy	11005	11715	10691	10627	Foxes
Bażanty	2157	1581	1486	1107	Pheasants
Kaczki	5121	3369	3016	1853	Wild ducks

a W łowieckim roku gospodarczym liczonym od 1 kwietnia danego roku do 31 marca roku następnego.

Ź r ó d ł o: dane Dyrekcji Generalnej Lasów Państwowych, Polskiego Związku Łowieckiego oraz innych jednostek prowadzących ośrodki hodowli zwierzyny.

a In a hunting economic year defined from 1 April of a given year to 31 March of the following year.

S o u r c e: data of the General Directorate of the State Forests, the Polish Hunting Association and other units running game breeding centres.