

Rolnictwo w gminach województwa dolnośląskiego na podstawie wyników PSR 2020



Według ostatecznych wyników Powszechnego Spisu Rolnego 2020 (PSR 2020), w województwie dolnośląskim utrzymał się korzystny kierunek zmian odzwierciedlający spadek liczby gospodarstw rolnych o 15%, przy jednoczesnym wzroście ich średniej powierzchni. W porównaniu z wynikami uzyskanymi w PSR 2010, zmniejszyła się powierzchnia gruntów ogółem użytkowanych w gospodarstwach rolnych.

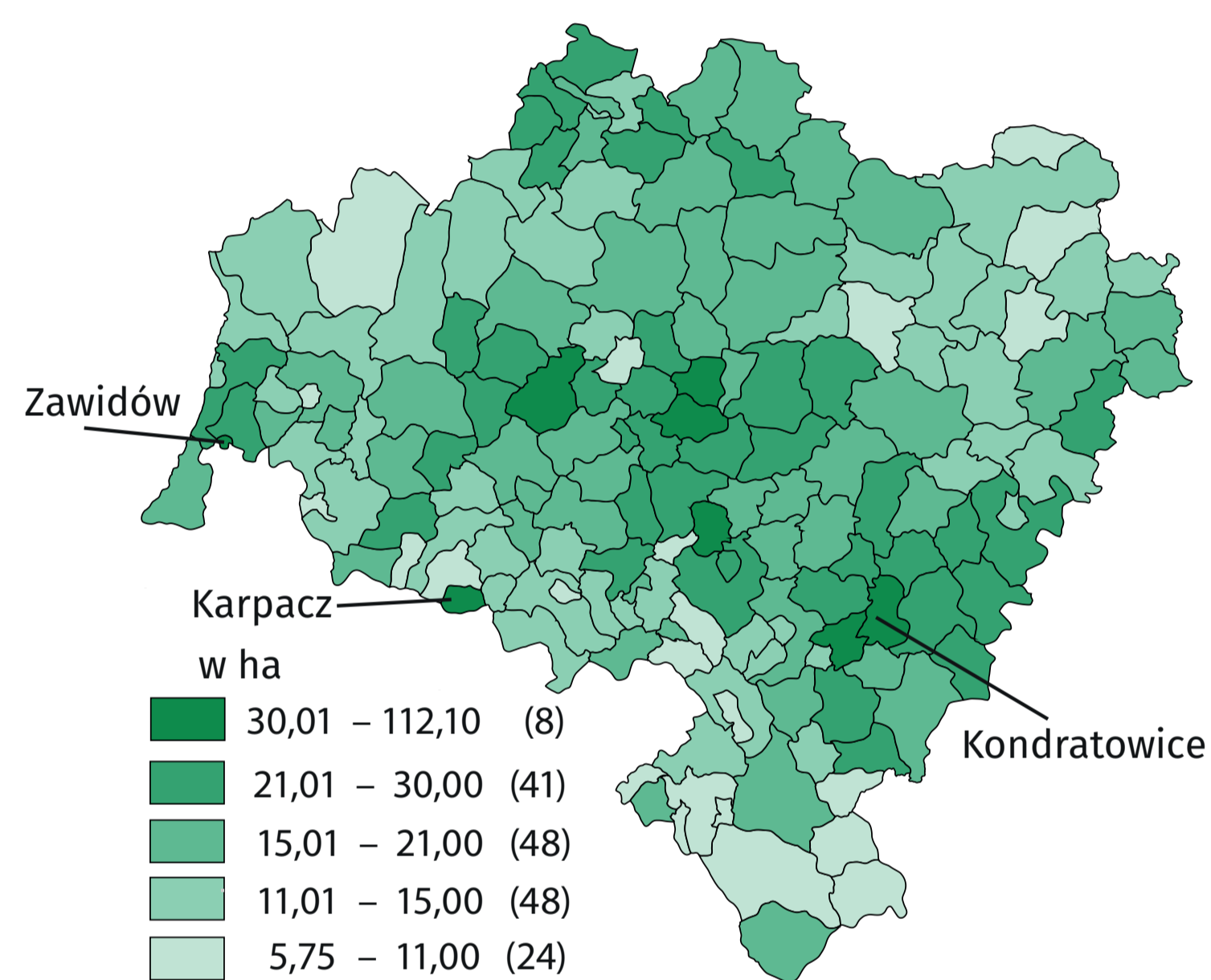
Średnia powierzchnia użytków rolnych w 2020 r. (wg siedziby gospodarstwa)

Stan w dniu 31 marca

W województwie dolnośląskim w 2020 r. średnia powierzchnia użytków rolnych (UR) przypadająca na 1 gospodarstwo rolne wyniosła 17,4 ha (w kraju 11,4 ha).

W 2020 r. 49,9% gospodarstw rolnych w województwie dolnośląskim charakteryzowało się powierzchnią do 5 ha użytków rolnych, a 50,1% powyżej 5 ha użytków rolnych.

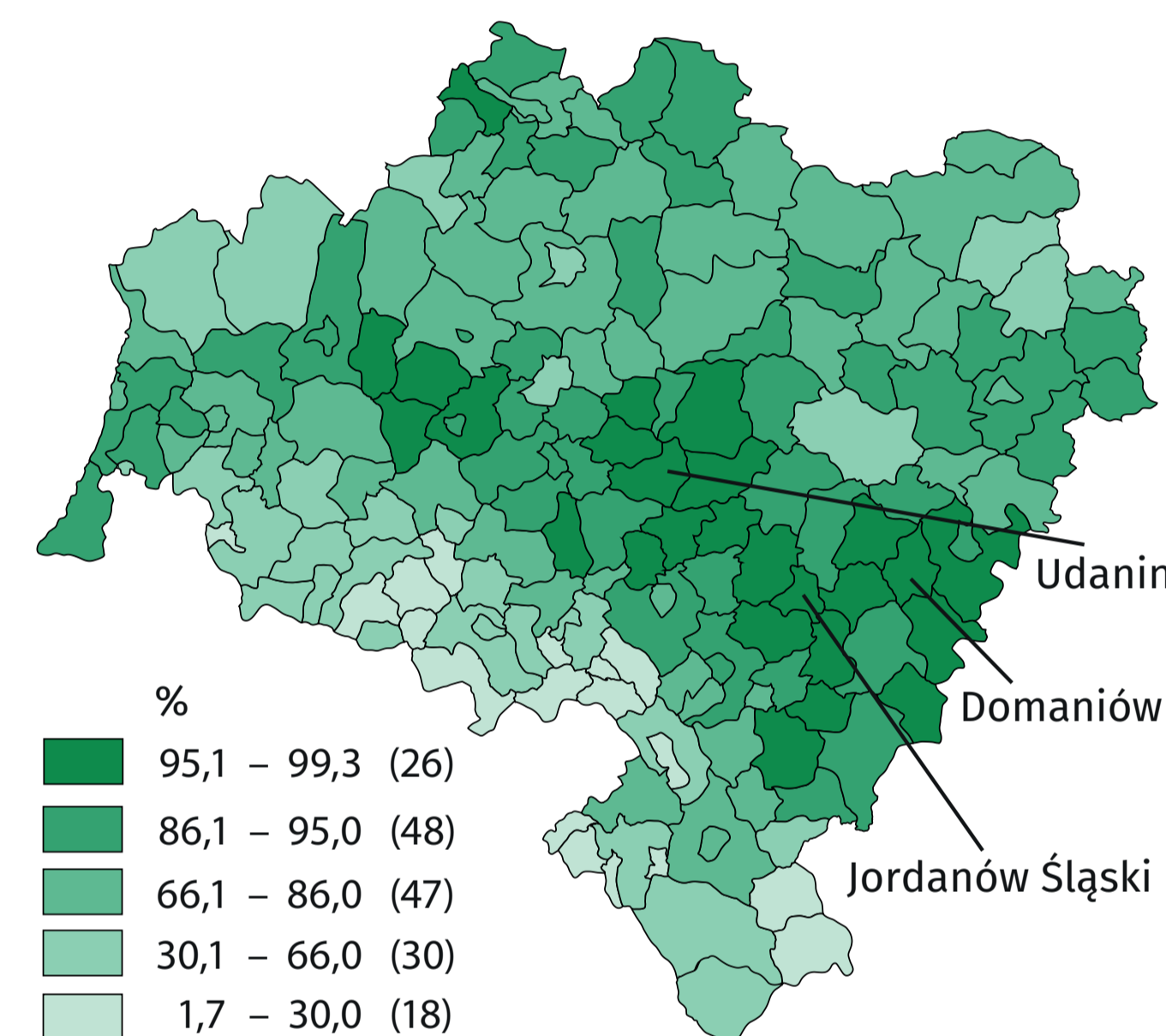
Średnia powierzchnia UR ogółem w gospodarstwach rolnych (według siedziby gospodarstwa) w poszczególnych gminach województwa dolnośląskiego wykazywała duże zróżnicowanie. Największą średnią powierzchnię UR zanotowano w gminie miejskiej Zawidów (112,10 ha), gminie miejskiej Karpacz (47,39 ha) oraz w gminie wiejskiej Kondratowice (41,71 ha).



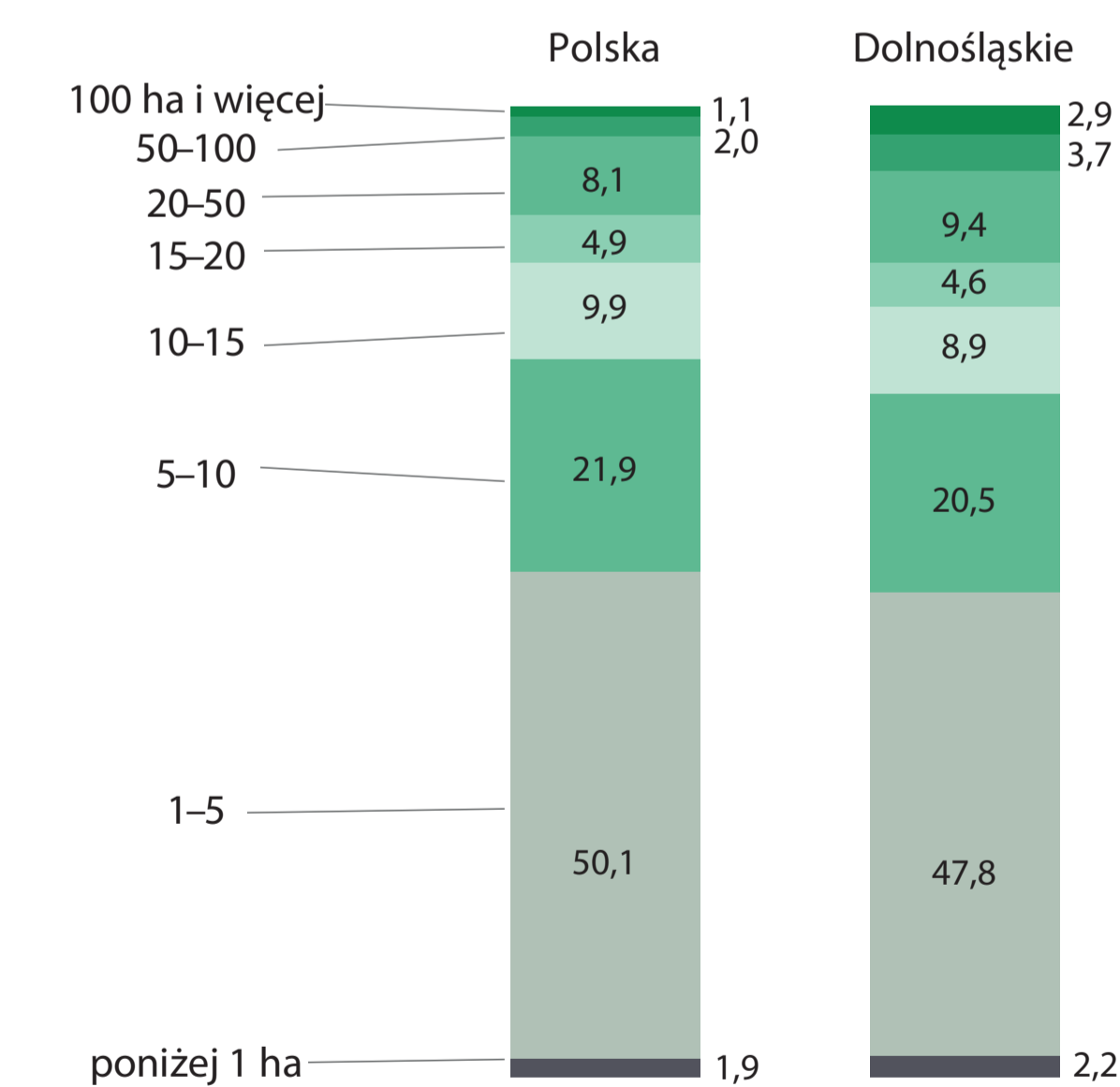
Udział powierzchni zasiewów w użytkach rolnych ogółem w 2020 r.

Stan w dniu 31 marca

Udział powierzchni zasiewów zbóż w województwie stanowił 7,0% zasiewów w Polsce, co dało dolnośląskiemu 6. miejsce w kraju. W województwie dolnośląskim w 2020 r. wysoki udział zasiewów w powierzchni użytków rolnych występował w gminach wiejskich takich jak: Udanin (99,3%), Domaniów oraz Jordanów Śląski (po 98,8%).



Struktura gospodarstw rolnych według grup obszarowych użytków rolnych (w %)

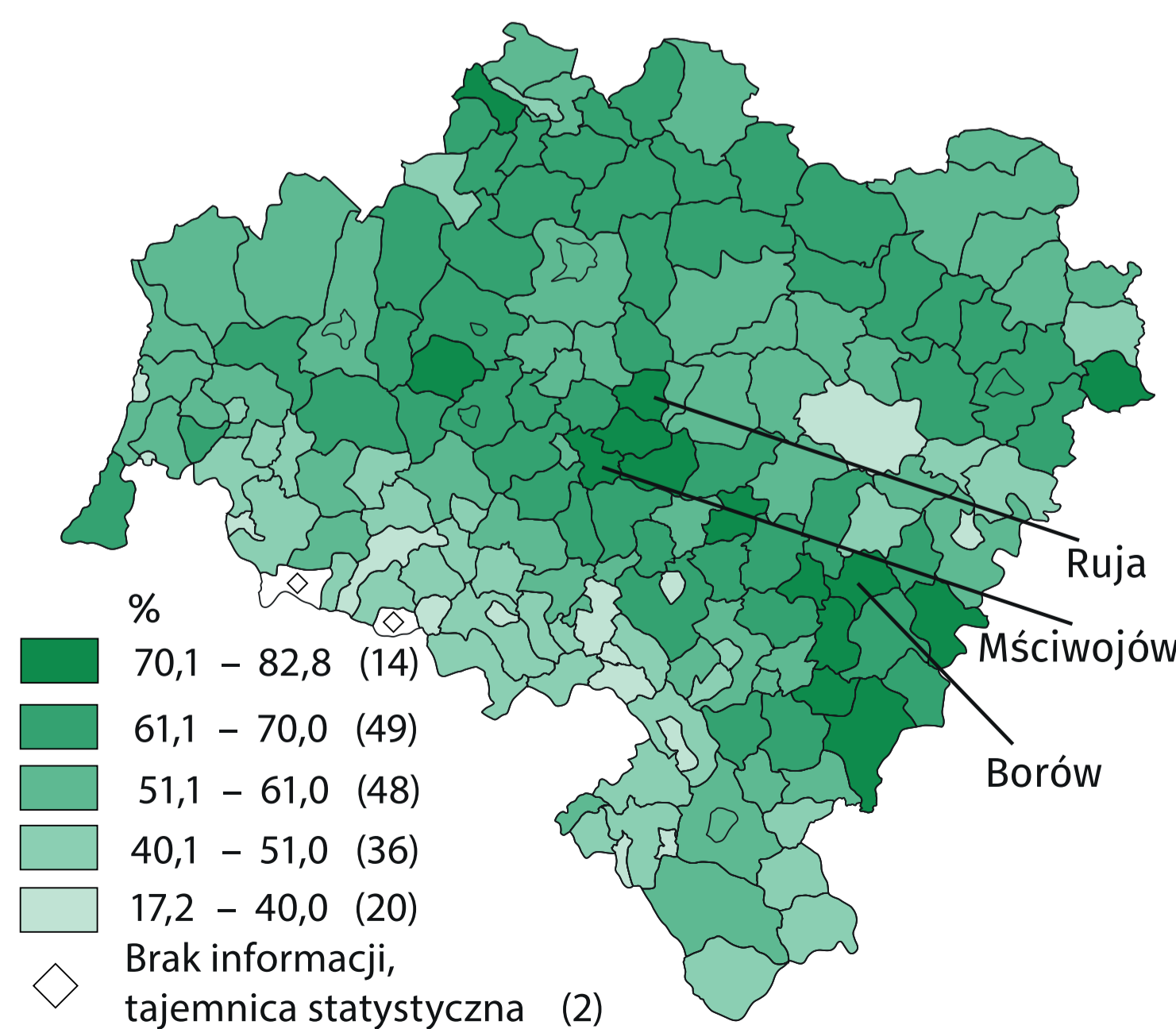


W ciągu dziesięciu lat nieznacznej poprawie uległa struktura gospodarstw rolnych. Zmniejszył się udział gospodarstw mniejszych, tj. o powierzchni od 1 do 5 ha – 47,7% (spadek o 1,6 p.proc.), od 5 do 10 ha – 20,5% oraz w zakresie 10 do 15 ha – 8,9% (spadek po 0,9 p.proc.). Zwiększył się natomiast udział gospodarstw większych o powierzchni od 20 do 50 ha – 9,4% (wzrost o 1,0 p.proc.), również tych o areale od 50 do 100 ha – 3,7% (więcej o 1,2 p.proc.) oraz największych o powierzchni 100 ha i więcej – 2,9% (wzrost o 0,9 p.proc.). Udział gospodarstw o powierzchni poniżej 1 ha utrzymał się na tym samym poziomie – 2,2%.

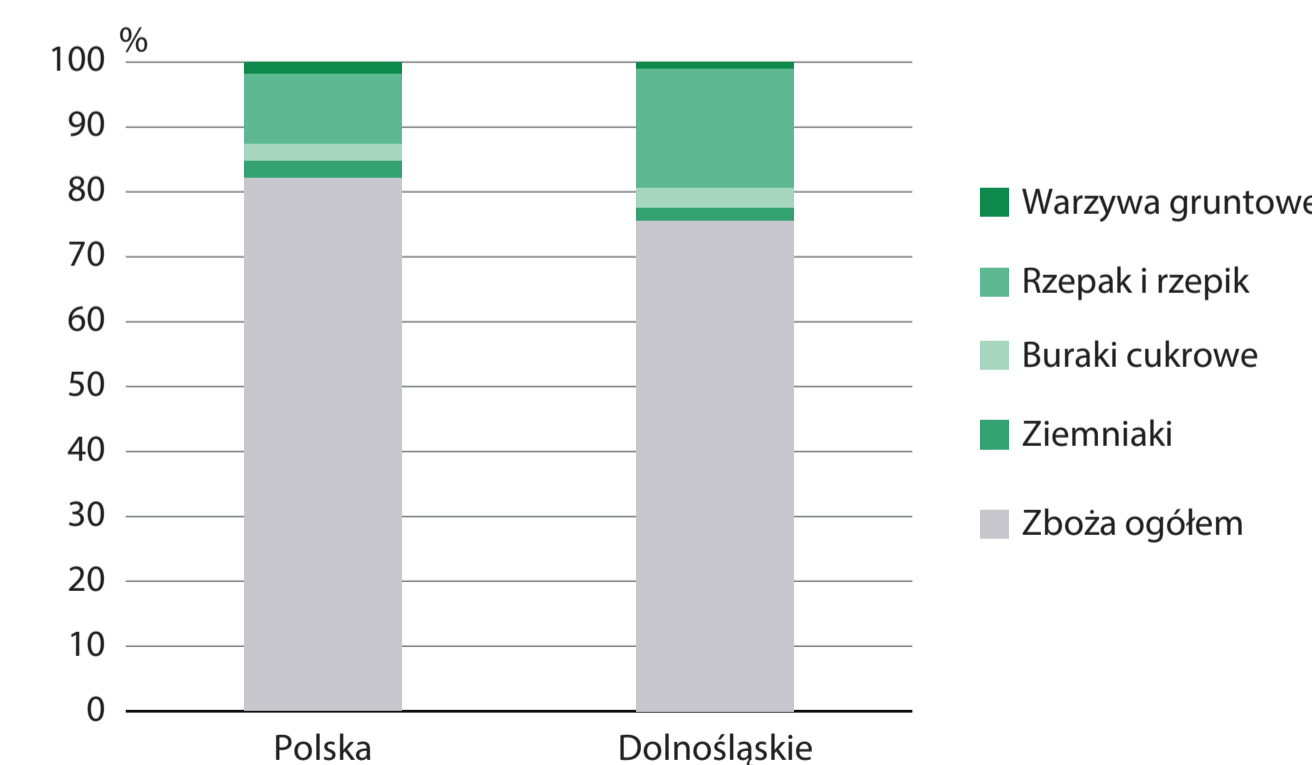
Odsetek gospodarstw rolnych wyposażonych w ciągniki i maszyny rolnicze w 2020 r.

Stan w dniu 31 marca

W gospodarstwach województwa dolnośląskiego było 51,9 tys. ciągników rolniczych (o 6,9% mniej niż w 2010 r.), co stanowiło 3,6% ciągników w Polsce – 11. lokata w kraju. Wysoki udział gospodarstw wyposażonych w ciągniki i maszyny rolnicze występował w gminach wiejskich takich jak: Mściwojów (82,8%), Borów (81,0%) oraz Ruja (79,1%).



Struktura powierzchni zasiewów (w %)



Pod względem areалу uprawy rzepaku i rzepiku województwo dolnośląskie zajmowało 2. lokatę w kraju (udział w powierzchni krajowej – 13,0%), buraków cukrowych – 4. lokatę (8,2%), ziemniaków – 7. lokatę (6,4%) a warzyw gruntowych – 10. lokatę (4,2%).

SAMORZĄD TERYTORIALNY. SPOŁECZEŃSTWO. GOSPODARKA. PRZESTRZEŃ

Wrocław, 12 maja 2022 r.