



Alfabetyczny wykaz nazw ulic, placów i innych ciągów komunikacyjnych Wrocławia

Opracowanie publikacji

URZĄD STATYSTYCZNY WE WROCŁAWIU

Wydział Rejestrów

w składzie: Halina Gwizun, Ewa Januszkiewicz,

Anna Łapińska, Olga Węgrzyn

przy współpracy z Dolnośląskim Ośrodkiem Badań Regionalnych

pod kierunkiem: Haliny Woźniak, Jolanty Wojtkowiak

Skład komputerowy i grafika:

Janusz Szlęczka

PRZEDMOWA

Przekazuję Państwu, zaktualizowaną wg stanu na dzień 31.08.2015 r. wersję publikacji ***Alfabetyczny wykaz nazw ulic, placów i innych ciągów komunikacyjnych Wrocławia.***

Publikacja przygotowana została w wersji elektronicznej na podstawie krajowego rejestru urzędowego podziału terytorialnego kraju TERYT, wprowadzonego rozporządzeniem Rady Ministrów z 15 grudnia 1998 r. (Dz. U. Nr 157, poz. 1031 z późn. zm.) oraz funkcjonującego w jego ramach Centralnego Katalogu Ulic zawierającego nazwy ulic, placów i innych ciągów komunikacyjnych m. in. Wrocławia. Zawarte zostały w niej również informacje dotyczące numerów budynków mieszkalnych i niemieszkalnych, w których występują mieszkania oraz informacje o położeniu tych budynków w ramach tzw. delegatur i obrębów ewidencyjnych. Publikacja składa się z dwóch zasadniczych części (w formacie Excel):

- I. dział – Wykaz nazw ulic, placów i innych ciągów komunikacyjnych Wrocławia,
- II. dział – Wykaz nazw ulic, placów i innych ciągów komunikacyjnych Wrocławia, których nazwy zmieniono.

Uzupełnieniem publikacji są, analogicznie jak w wersji poprzedniej, dodatkowe informacje o mieście oraz mapy zawierające: przebieg granic delegatur (dawnych dzielnic) i obrębów ewidencyjnych Wrocławia, a także obszary przyłączone do Wrocławia po 1945 r.

p.o. Dyrektora Urzędu Statystycznego
we Wrocławiu



Halina Woźniak

SKRÓTY I POJĘCIA ZASTOSOWANE W PUBLIKACJI

1. Dotyczące funkcji lub tytułów patronów ulic i innych ciągów komunikacyjnych:

| | |
|--------|-----------------|
| adm. | admirala |
| bp. | biskupa |
| bł. | błogosławionego |
| gen. | generała |
| hr. | hrabiego |
| kard. | kardynała |
| ks. | księdza |
| marsz. | marszałka |
| mjr. | majora |
| płk. | pułkownika |
| ppłk. | podpułkownika |
| prof. | profesora |
| św. | świętego |

2. Dotyczące cechy ciągów komunikacyjnych:

| | |
|-------|---|
| al. | aleja |
| bulw. | bulwar |
| pl. | plac |
| ul. | ulica |
| wyb. | wybrzeże |
| inne | estakada, kładka, las, most, promenada, przejście, zaułek |

3. Pozostałe pojęcia:

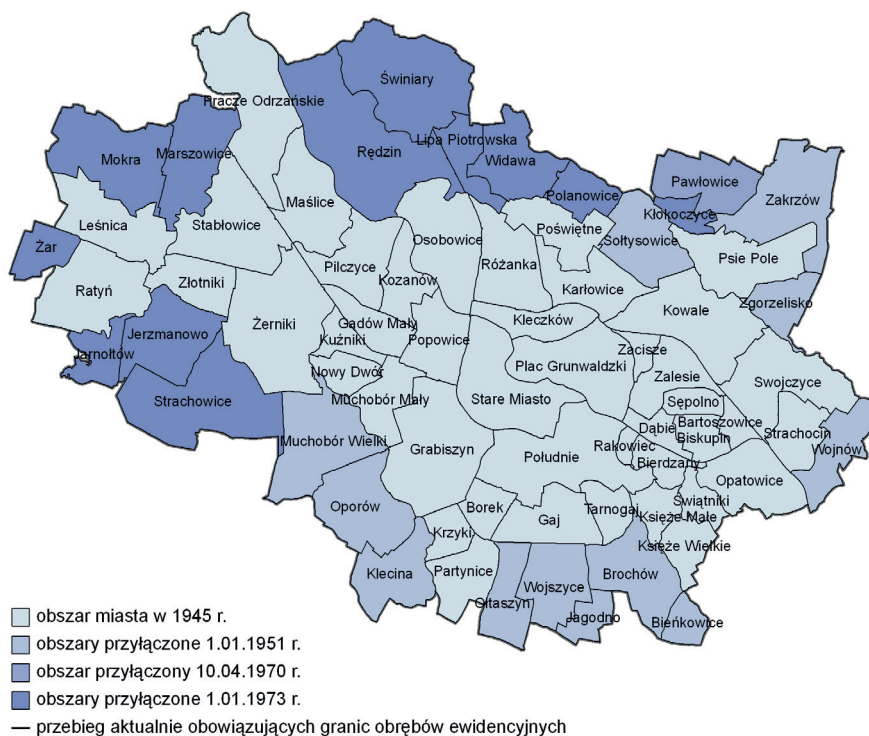
| | |
|-------------------|--|
| delegatura | nazwa występująca w krajowym rejestrze urzędowym podziału terytorialnego kraju, wprowadzonym rozporządzeniem Rady Ministrów z dnia 15 grudnia 1998 r. w sprawie szczegółowych zasad prowadzenia, stosowania i udostępniania krajowego rejestru urzędowego podziału terytorialnego kraju oraz związanych z tym obowiązków organów administracji rządowej i jednostek samorządu terytorialnego (Dz. U. z 1998 r. Nr 157, poz. 1031 z późn. zm.) – dawna dzielnica Wrocławia bez statusu gminy; |
| obręb ewidencyjny | jednostka powierzchniowa podziału kraju dla celów ewidencji gruntów i budynków. Przy projektowaniu przebiegu granic obrębów uwzględnia się podział na rejony statystyczne i obwody spisowe ^a . |

^a Rozporządzenie Ministra Rozwoju Regionalnego i Budownictwa z dnia 29 marca 2001 r. w sprawie ewidencji gruntów i budynków (Dz. U. Nr 38, poz. 454 z późn. zm.).

WROCLAW



OBSZARY PRZYŁĄCZONE DO WROCLAWIA PO 1945 R.



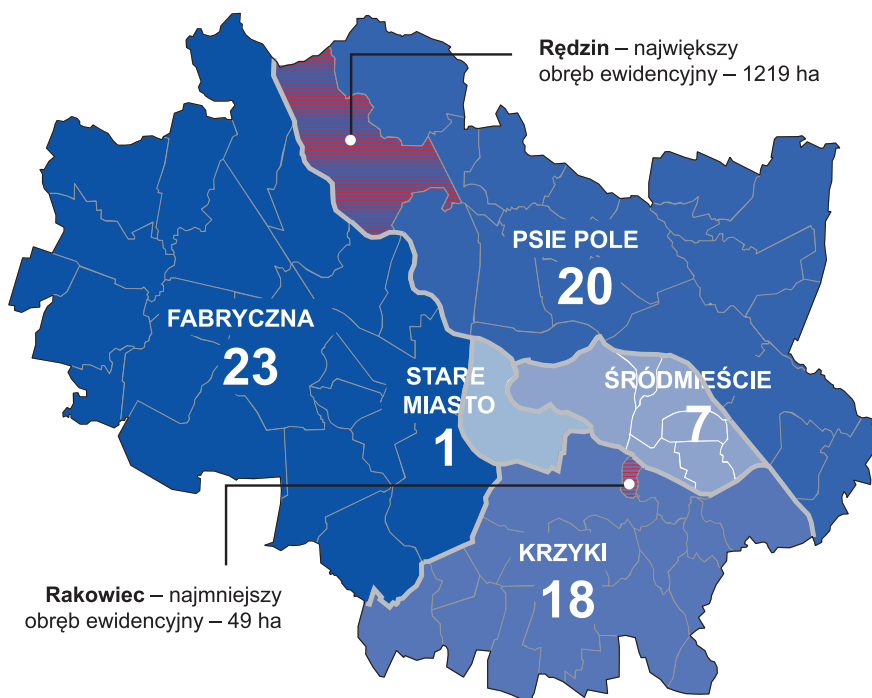
WYBRANE INFORMACJE O WROCŁAWIU – CIEKAWOSTKI

Tabl. 1. Największy i najmniejszy obręb ewidencyjny

| Wyszczególnienie | Lokalizacja | | Powierzchnia w ha |
|-------------------------------------|-------------------|------------|-------------------|
| | obręb ewidencyjny | delegatura | |
| Największy obręb ewidencyjny..... | Rędzin | Psie Pole | 1219 |
| Najmniejszy obręb ewidencyjny | Rakowiec | Krzyki | 49 |

Źródło: dane Zarządu Geodezji, Kartografii i Katastru Miejskiego we Wrocławiu, stan na dzień 10.02.2015 r.

Rys. 1. Liczba obrębów ewidencyjnych według delegatur



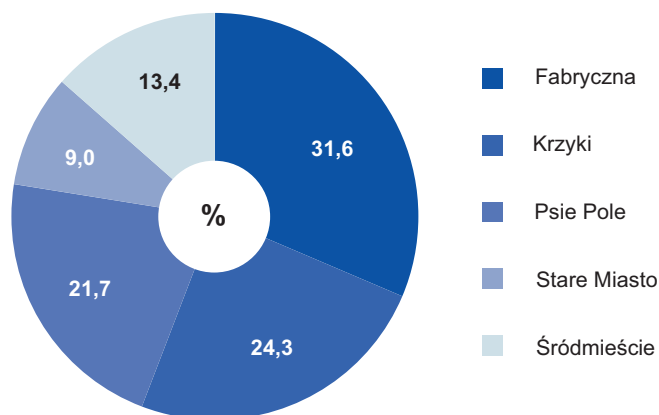
Źródło: dane Głównego Urzędu Geodezji i Kartografii w Warszawie, stan na dzień 01.01.2015 r.

Tabl. 2. Najdłuższa i najkrótsza ulica

| Wyszczególnienie | Nazwa | Długość | Lokalizacja | |
|----------------------|------------|---------|-------------|------------------------------|
| | | | delegatura | obręb ewidencyjny |
| Najdłuższa ulica... | Osobowicka | 6,1 km | Psie Pole | Kleczków, Osobowice, Różanka |
| Najkrótsza ulica ... | Jana Żiżki | 33 m | Śródmieście | Plac Grunwaldzki |

Źródło: <http://zdium.wroc.pl/view/index/33>, [dostęp: 17.08.2015].

Wykr. 1. Ulice, place i inne ciągi komunikacyjne według delegatur



U w a g a: Ciągi komunikacyjne np. ulica, most występujące w kilku delegaturach liczone są odrębnie w każdej z nich, stan Centralnego Katalogu Ulic na dzień 31.08.2015 r.

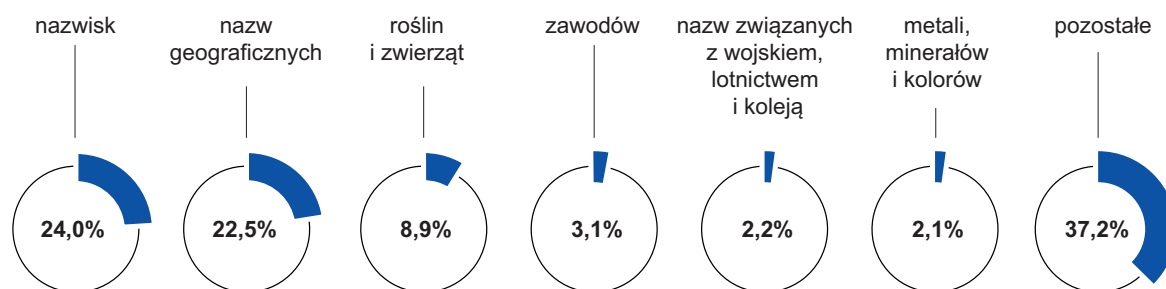
Tabl. 3. Najdłuższa i najkrótsza nazwa występująca w Centralnym Katalogu Ulic^a

| Wyszczególnienie | Nazwa | Lokalizacja | |
|------------------------|---|-------------|-------------------|
| | | delegatura | obręb ewidencyjny |
| Najdłuższa nazwa | Rondo 27 Wołyńskiej Dywizji Piechoty Armii Krajowej | Fabryczna | Gądów Mały |
| Najkrótsza nazwa | Róż | Krzyki | Brochów |

a Prowadzonym w ramach krajowego rejestru urzędowego podziału terytorialnego kraju (Dz. U. 1998 r. Nr 157, poz. 1031 z późn. zm.), stan na dzień 31.08.2015 r.

Wykr. 2. Udział nazw ulic, placów i innych ciągów komunikacyjnych^a

pochodzących od:



a W relacji do ogólnej liczby ulic, placów i innych ciągów komunikacyjnych Wrocławia.

Tabl. 4. Najwyżej i najniżej położone punkty Wrocławia

| Wyszczególnienie | Lokalizacja (obręb ewidencyjny) | Wzniesienie nad poziomem morza w metrach |
|-------------------------------|---------------------------------|--|
| Najwyżej położony punkt | Maślice | 155 |
| Najniżej położony punkt | Pracze Odrzańskie | 105 |

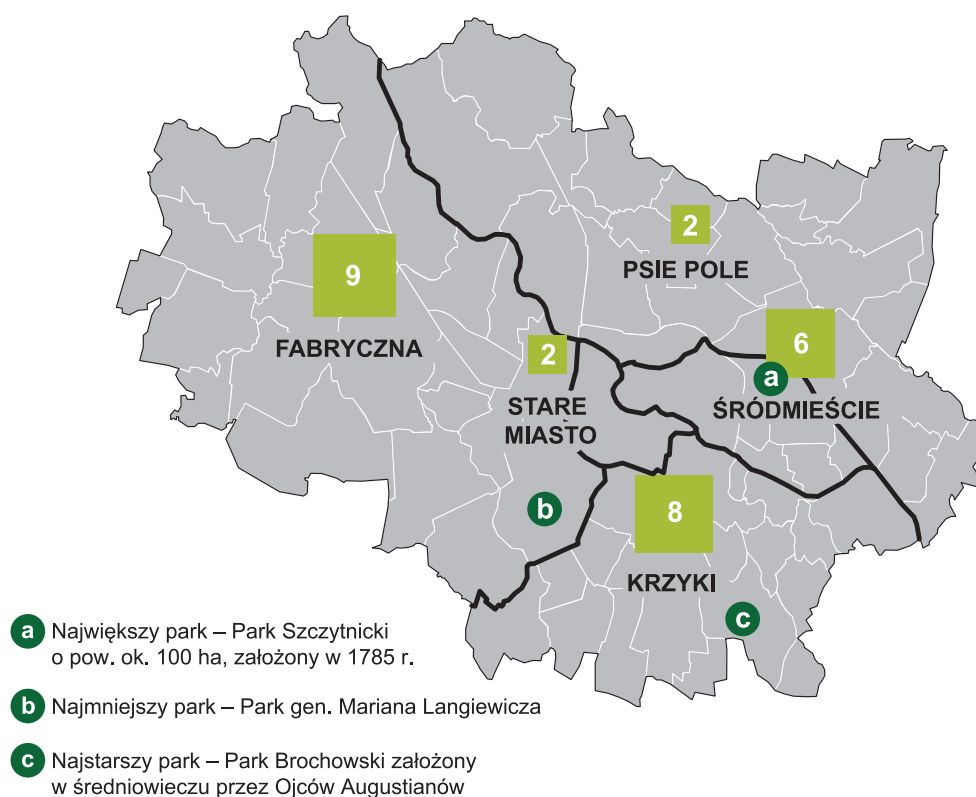
Ź r ó d ł o: dane Wydziału Geodezji i Kartografii Urzędu Marszałkowskiego Województwa Dolnośląskiego.

Tabl. 5. Większe rzeki w granicach miasta

| Rzeki | Długość w kilometrach |
|-----------------|-----------------------|
| Odra | 26 |
| Widawa | 20 |
| Ślęza | 16 |
| Bystrzyca | 15 |
| Oława | 8 |

Ź r ó d ł o: dane Regionalnego Zarządu Gospodarki Wodnej we Wrocławiu.

Rys. 2. Liczba parków według delegatur



Ź r ó d ł o: Park Szczytnicki - <http://www.wroclaw.pl/park-szczytnicki-z-ogrodem-japonskim>, [dostęp: 18.08.2015].
 Park gen. Mariana Langiewicza - http://pl.wikipedia.org/wiki/Park_generała_Mariana_Langiewicza, [dostęp: 18.08.2015].
 Park Brochowski - http://pl.wikipedia.org/wiki/Park_Brochowski, [dostęp: 18.08.2015].