URZĄD STATYSTYCZNY WE WROCŁAWIU

GMINY POWIATU ŚREDZKIEGO W STATYSTYCE

2002-2005

POWIATY I GMINY W STATYSTYCE

BANK DANYCH REGIONALNYCH JAKO ŹRÓDŁO INFORMACJI STATYSTYCZNYCH

WROCŁAW 2006

POWIAT I GMINY W STATYSTYCE

POWIAT ŚREDZKI W WOJEWÓDZTWIE

- środowisko
- ludność
- infrastruktura społeczna i techniczna
- przedsiębiorczość
- budżet gmin
- planowanie przestrzenne

RANKINGI GMIN WOJ. DOLNOŚLĄSKIEGO W GRAFICE

- odsetek użytków rolnych
- przyrost naturalny na 1000 ludności
- odsetek mieszkań stanowiących własność gminy
- podmioty gospodarcze na 1000 ludności
- dochody budżetu gminy na 1 mieszkańca

CHARAKTERYSTYKA GMIN POWIATU ŚREDZKIEGO

- środowisko
- ludność
- infrastruktura społeczna i techniczna
- przedsiębiorczość
- budżet gminy
- planowanie przestrzenne

WYKAZ JEDNOSTEK PODZIAŁU TERYTORIALNEGO W WOJ. DOLNOŚLĄSKIM

Użytki rolne w % powierzchni gminy w 2002 roku

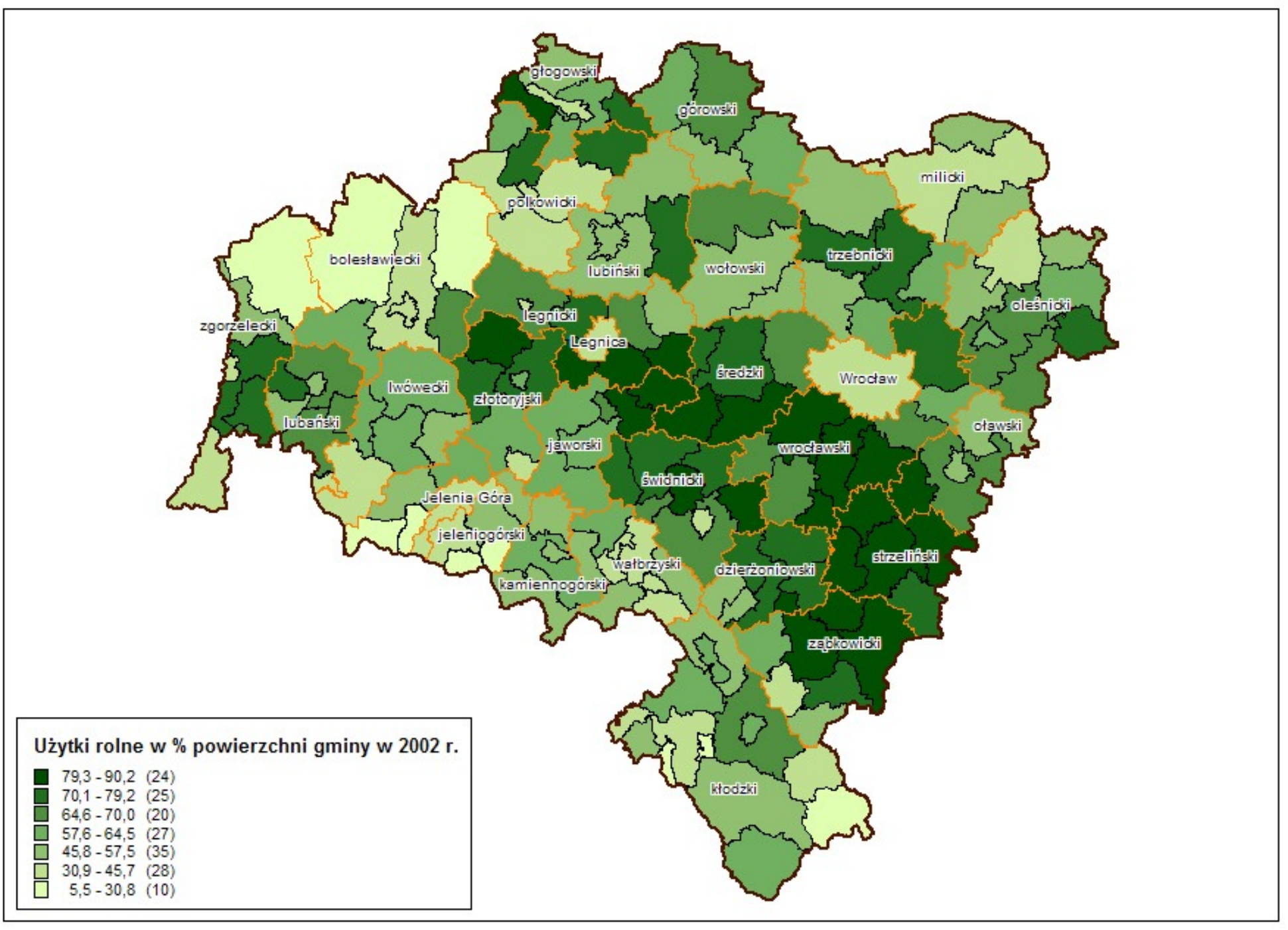

Użytki rolne w % powierzchni gminy w 2002 roku - klasyfikacja gmin

gminy miejskie
gminy miejsko-wiejskie
gminy wiejskie

			Czarny Bór			
			Oława m.			
			Stara Kamienica			
			Pieńsk			
			Prochowice			
			Jelcz-Laskowice			
			Rudna			
		Twardogóra	Bielawa			
		Przemków	Żmigród	Niechlów		
		Lądek-Zdrój	Platerówka	Gaworzyce		
		Wrocław	Wleń	Paszowice		Dzierżoniów w.
		Bardo	Kamienna Góra m.	Wąsosz		Radwanice
		Boguszów-Gorce	Cieszków	Lwówek Śląski		Złotoryja w.
		Jedlina-Zdrój	Lubin m.	Nowogrodziec		Żarów
		Chojnów m.	Marciszów	Jerzmanowa		Malczyce
		Bogatynia	Kotla	Czernica	Warta Bolesławiecka	Strzegom
		Polkowice	Walim	Męcinka	Kunice	Przeworno
		Bolesławiec w.	Oborniki Śląskie	Świerzawa	Bierutów	Dziadowa Kłoda
		Świdnica m.	Janowice Wielkie	Bolków	Lubań w.	Ścinawa
		Milicz	Nowa Ruda w.	Stare Bogaczowice	Mietków	Sulików
		Świeradów-Zdrój	Brzeg Dolny	Jeżów Sudecki	Sobótka	Środa Śląska
		Chocianów	Lubin w.	Głogów w.	Świebodzice	Trzebnica
		Zgorzelec m.	Wołów	Kłodzko m.	Jawor	Łagiewniki
		Jelenia Góra	Lubawka	Gryfów Śląski	Oława w.	Miłkowice
		Kudowa-Zdrój	Pieszyce	Lubomierz	Olszyna	Siekierczyn
	Duszniki-Zdrój	Wojcieszów	Krośnice	Oleśnica m.	Świdnica w.	Pielgrzymka
	Polanica-Zdrój	Głuszyca	Międzybórz	Stoszowice	Chojnów w.	Dobromierz
	Piechowice	Legnica	Mysłakowice	Międzylesie	Zawidów	Pęcław
	Kowary	Mirsk	Bystrzyca Kłodzka	Wisznia Mała	Święta Katarzyna	Dzierżoniów m.
	Gromadka	Głogów m.	Lewin Kłodzki	Nowa Ruda m.	Oleśnica w.	Grębocice
	Stronie Śląskie	Podgórzyn	Lubań m.	Syców	Góra	Zgorzelec w.
	Karpacz	Szczawno-Zdrój	Jemielno	Kamienna Góra w.	Miękinia	Kamieniec Ząbkowicki
	Węgliniec	Wałbrzych	Dobroszyce	Złotoryja m.	Leśna	Prusice
	Osiecznica	Bolesławiec m.	Mieroszów	Zawonia	Kłodzko w.	Niemcza
	Szklarska Poręba	Szczytna	Złoty Stok	Radków	Wińsko	Długołęka
zakres	**[5,5 -30,8]**	**[30,9-45,7]**	**[45,8-57,5]**	**[57,6-64,5]**	**[64,6-70,0]**	**[70,1-79,2]**
l.gmin	10	28	35	27	20	26

	Domaniów
	Ruja
	Mściwojów
	Kostomłoty
	Żórawina
	Borów
	Kobierzyce
	Udanin
	Wądroże Wielkie
	Jordanów Śląski
	Zagrodno
	Wiązów
	Legnickie Pole
	Ząbkowice Śląskie
	Kondratowice
	Piława Górna
	Krotoszyce
	Kąty Wrocławskie
	Marcinowice
	Żukowice
	Jaworzyna Śląska
	Ciepłowody
	Ziębice
	Strzelin
[79,3-90,2]	
24	

Użytki rolne w % powierzchni gminy w 2005 roku

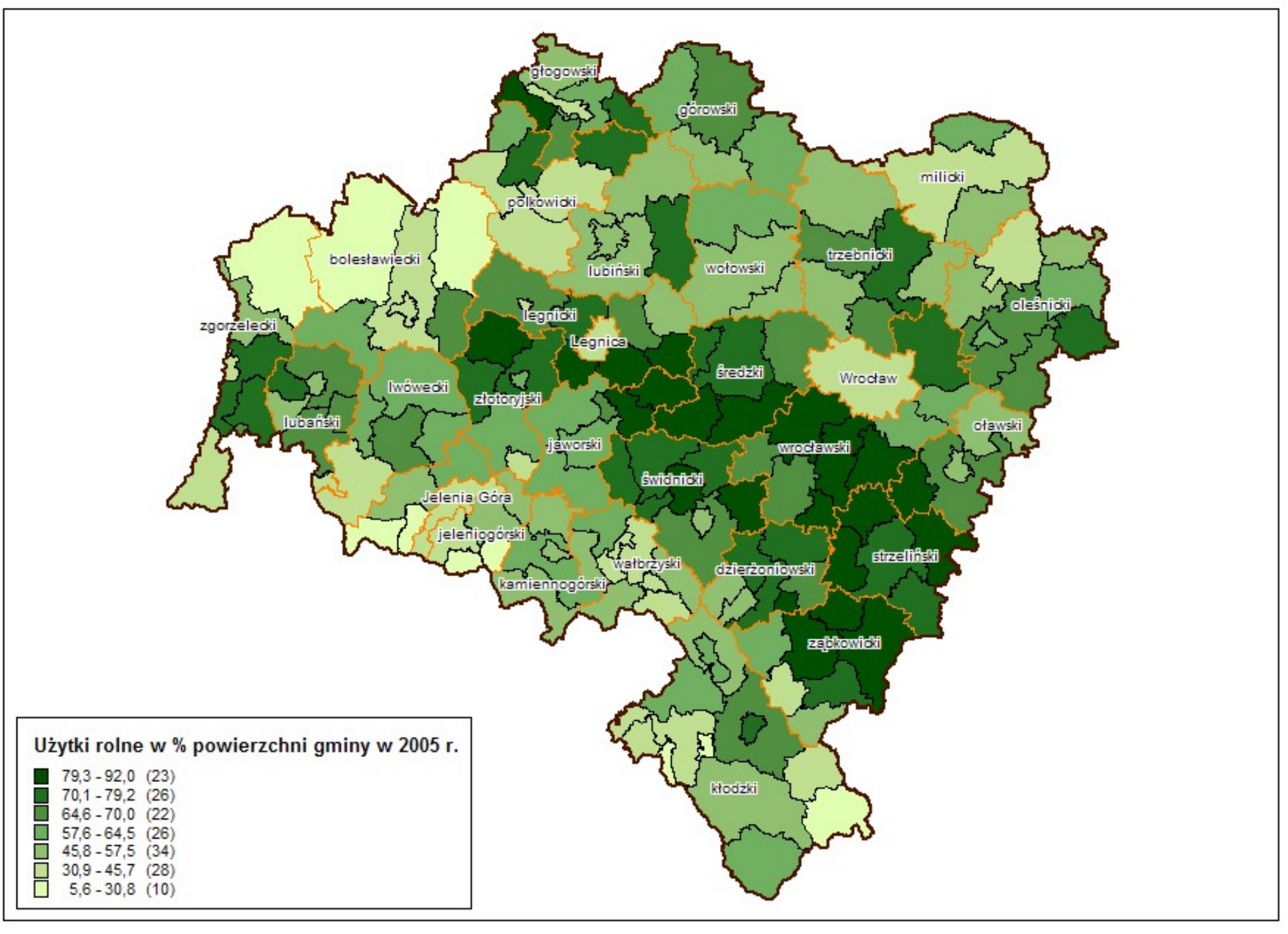

Użytki rolne w % powierzchni gminy w 2005 roku - klasyfikacja gmin

gminy miejskie
gminy miejsko-wiejskie
gminy wiejskie

			Oława m.			
			Stara Kamienica			
			Czarny Bór			
			Żmigród			
			Zawonia			
			Pieńsk			
		Lewin Kłodzki	Jelcz-Laskowice			
		Przemków	Rudna			
		Twardogóra	Platerówka	Wińsko		Strzelin
		Lądek-Zdrój	Prochowice	Paszowice		Dzierżoniów w.
		Bardo	Kotla	Wąsosz		Radwanice
		Boguszów-Gorce	Kamienna Góra m.	Niechlów		Złotoryja w.
		Polkowice	Marciszów	Czernica	Niemcza	Kłodzko m.
		Jedlina-Zdrój	Oborniki Śląskie	Lwówek Śląski	Warta Bolesławiecka	Dziadowa Kłoda
		Chojnów m.	Janowice Wielkie	Głogów w.	Kunice	Malczyce
		Bolesławiec w.	Walim	Gaworzyce	Lubań w.	Żarów
		Bogatynia	Lubin m.	Męcinka	Bierutów	Strzegom
		Milicz	Nowa Ruda w.	Nowogrodziec	Prusice	Łagiewniki
		Kudowa-Zdrój	Bielawa	Bolków	Mietków	Sulików
		Świeradów-Zdrój	Lubin w.	Złotoryja m.	Jawor	Ścinawa
		Chocianów	Krośnice	Świerzawa	Chojnów w.	Pielgrzymka
		Jelenia Góra	Brzeg Dolny	Jeżów Sudecki	Lubomierz	Przeworno
		Zgorzelec m.	Lubawka	Gryfów Śląski	Sobótka	Miłkowice
		Legnica	Pieszyce	Stare Bogaczowice	Wisznia Mała	Trzebnica
	Polanica-Zdrój	Wojcieszów	Wołów	Stoszowice	Olszyna	Środa Śląska
	Duszniki-Zdrój	Mirsk	Dobroszyce	Międzylesie	Oława w.	Siekierczyn
	Piechowice	Głuszyca	Świdnica m.	Nowa Ruda m.	Świdnica w.	Dzierżoniów m.
	Kowary	Podgórzyn	Mysłakowice	Cieszków	Kłodzko w.	Grębocice
	Gromadka	Głogów m.	Bystrzyca Kłodzka	Kamienna Góra w.	Oleśnica w.	Dobromierz
	Stronie Śląskie	Szczawno-Zdrój	Lubań m.	Wleń	Zawidów	Długołęka
	Karpacz	Wałbrzych	Jemielno	Oleśnica m.	Jerzmanowa	Zgorzelec w.
	Węgliniec	Wrocław	Międzybórz	Syców	Góra	Pęcław
	Osiecznica	Szczytna	Mieroszów	Święta Katarzyna	Miękinia	Świebodzice
	Szklarska Poręba	Bolesławiec m.	Złoty Stok	Radków	Leśna	Kamieniec Ząbkowicki
zakres	**[5,6 -30,8]**	**[30,9-45,7]**	**[45,8-57,5]**	**[57,6-64,5]**	**[64,6-70,0]**	**[70,1-79,2]**
l.gmin	10	28	34	26	22	27

	Żórawina
	Kobierzyce
	Legnickie Pole
	Domaniów
	Kostomłoty
	Ruja
	Mściwojów
	Wądroże Wielkie
	Jordanów Śląski
	Udanin
	Borów
	Kąty Wrocławskie
	Wiązów
	Zagrodno
	Kondratowice
	Ząbkowice Śląskie
	Krotoszyce
	Piława Górna
	Marcinowice
	Żukowice
	Jaworzyna Śląska
	Ciepłowody
[79,3-92,0]	
23	

Przyrost naturalny na 1000 ludności w 2002 roku

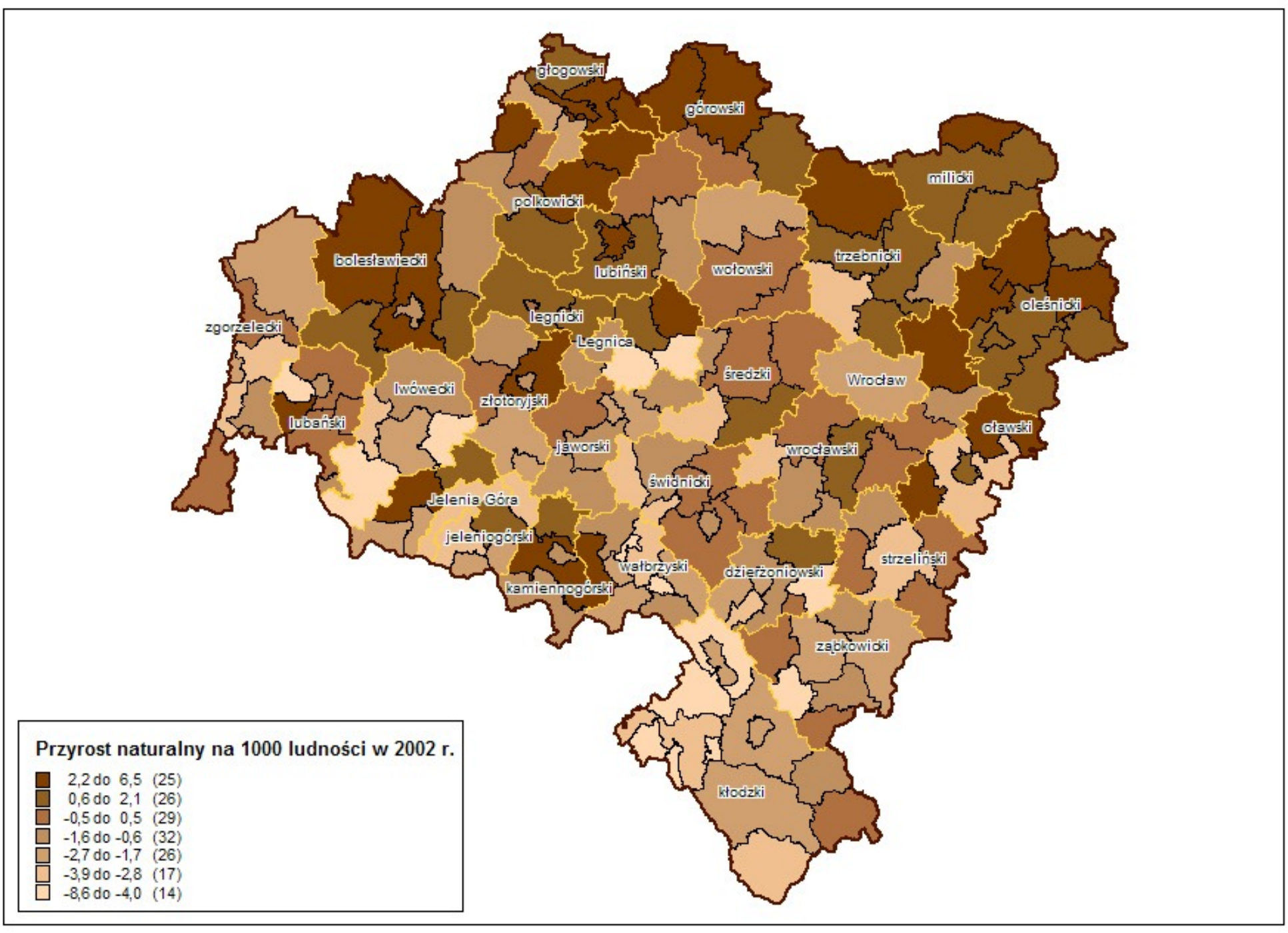

Przyrost naturalny na 1000 ludności w 2002 roku - klasyfikacja gmin

gminy miejskie
gminy miejsko-wiejskie
gminy wiejskie

				Krotoszyce			
				Lubań m.			
				Jordanów Śląski			
				Sulików	Przeworno		
				Świeradów-Zdrój	Kąty Wrocławskie		
				Ścinawa	Wiązów		
			Żukowice	Legnica	Święta Katarzyna	Chocianów	
			Jerzmanowa	Bolesławiec m.	Pieńsk	Kobierzyce	Osiecznica
			Kłodzko w.	Gromadka	Męcinka	Marciszów	Czarny Bór
			Węgliniec	Kamienna Góra m.	Lubań w.	Nowogrodziec	Polkowice
			Pieszyce	Strzegom	Chojnów m.	Międzybórz	Góra
			Jawor	Ciepłowody	Świdnica w.	Wisznia Mała	Jelcz-Laskowice
			Karpacz	Głuszyca	Jemielno	Łagiewniki	Dobroszyce
			Kowary	Kamieniec Ząbkowicki	Radwanice	Kostomłoty	Głogów m.
			Walim	Lądek-Zdrój	Piława Górna	Mysłakowice	Złotoryja w.
		Podgórzyn	Mściwojów	Zawonia	Stronie Śląskie	Oława m.	Twardogóra
		Strzelin	Piechowice	Sobótka	Kondratowice	Chojnów w.	Cieszków
		Szczytna	Lubomierz	Zawidów	Marcinowice	Milicz	Żmigród
	Nowa Ruda w.	Oborniki Śląskie	Mieroszów	Dzierżoniów w.	Pielgrzymka	Oleśnica w.	Kamienna Góra w.
	Radków	Oława w.	Wińsko	Wądroże Wielkie	Olszyna	Prusice	Lubin m.
	Legnickie Pole	Zgorzelec w.	Ziębice	Lubawka	Rudna	Warta Bolesławiecka	Gaworzyce
	Siekierczyn	Jelenia Góra	Wojcieszów	Malczyce	Środa Śląska	Bierutów	Długołęka
	Polanica-Zdrój	Janowice Wielkie	Boguszów-Gorce	Świdnica m.	Żarów	Oleśnica m.	Grębocice
	Niemcza	Międzylesie	Dzierżoniów m.	Stare Bogaczowice	Brzeg Dolny	Kotla	Niechlów
	Wleń	Udanin	Wrocław	Bolków	Wołów	Miłkowice	Syców
	Duszniki-Zdrój	Bielawa	Bystrzyca Kłodzka	Lwówek Śląski	Żórawina	Trzebnica	Domaniów
	Mirsk	Dobromierz	Ząbkowice Śląskie	Paszowice	Leśna	Wąsosz	Głogów w.
	Bardo	Gryfów Śląski	Świerzawa	Przemków	Miękinia	Jeżów Sudecki	Stara Kamienica
	Lewin Kłodzki	Świebodzice	Szklarska Poręba	Borów	Złoty Stok	Lubin w.	Bolesławiec w.
	Jedlina-Zdrój	Kudowa-Zdrój	Zgorzelec m.	Złotoryja m.	Jaworzyna Śląska	Dziadowa Kłoda	Prochowice
	Szczawno-Zdrój	Wałbrzych	Kłodzko m.	Zagrodno	Stoszowice	Kunice	Platerówka
	Ruja	Mietków	Nowa Ruda m.	Czernica	Bogatynia	Krośnice	Pęcław
zakres	**[-8,6 do -4,0]**	**[-3,9 do -2,8]**	**[-2,7 do -1,7]**	**[-1,6 do -0,6]**	**[-0,5 do 0,5]**	**[0,6 do 2,1]**	**[2,2 do 6,5]**
l.gmin	14	17	26	32	29	26	25

Przyrost naturalny na 1000 ludności w 2005 roku

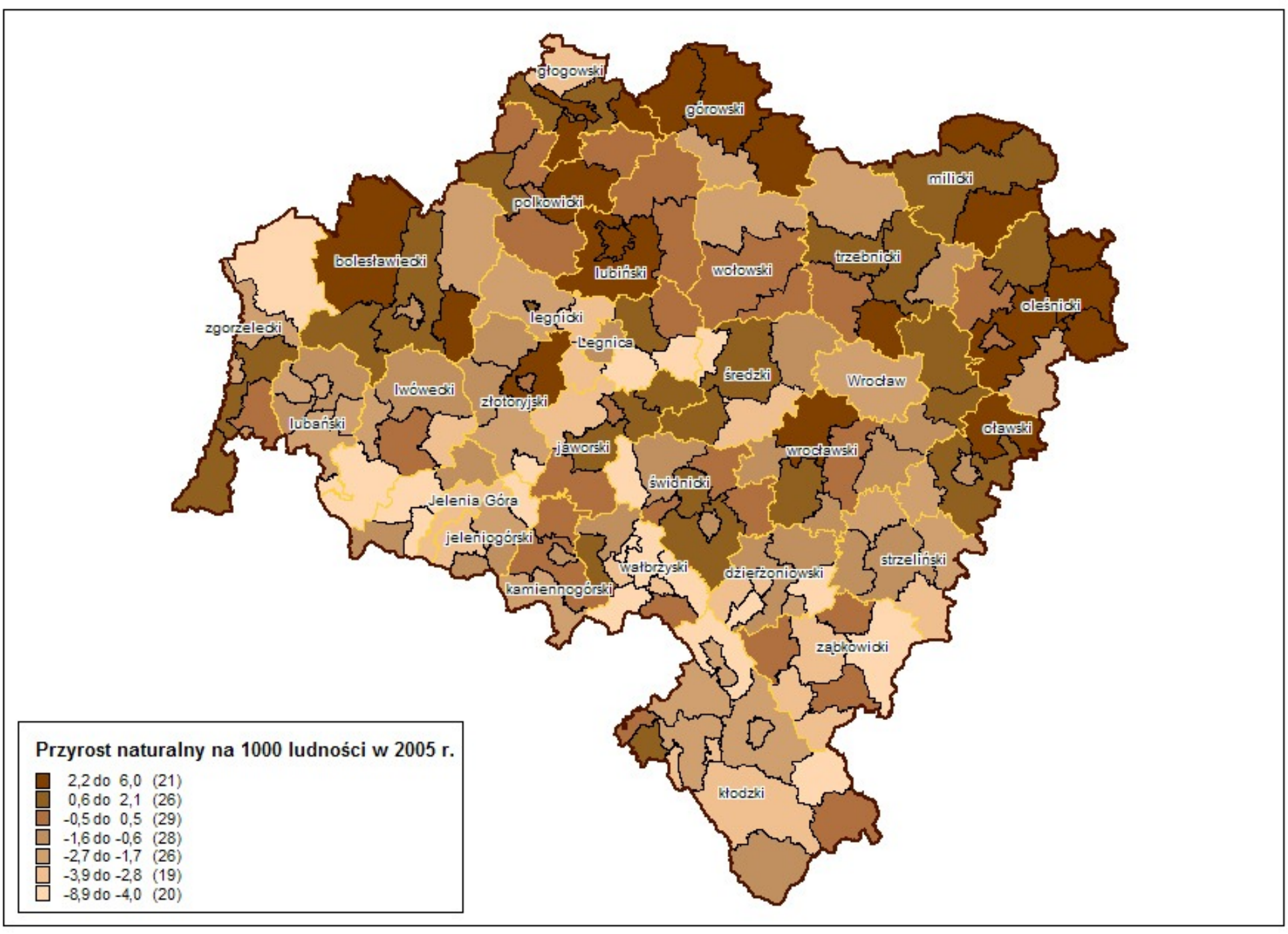

Przyrost naturalny na 1000 ludności w 2005 roku - klasyfikacja gmin

gminy miejskie
gminy miejsko-wiejskie
gminy wiejskie

					Stronie Śląskie		
				Kondratowice	Prochowice		
				Kowary	Radwanice		
			Domaniów	Zawonia	Jawor	Głogów w.	
			Borów	Zawidów	Kamienna Góra w.	Lewin Kłodzki	
			Gromadka	Szklarska Poręba	Marciszów	Oława w.	
			Lubań m.	Mietków	Złotoryja m.	Milicz	
			Olszyna	Pielgrzymka	Oleśnica m.	Czarny Bór	
			Siekierczyn	Bolesławiec m.	Oborniki Śląskie	Przemków	Pęcław
	Lądek-Zdrój		Wrocław	Kamienna Góra m.	Kamieniec Ząbkowicki	Długołęka	Międzybórz
	Wałbrzych	Dzierżoniów m.	Bierutów	Lubań w.	Kudowa-Zdrój	Środa Śląska	Osiecznica
	Stara Kamienica	Miłkowice	Żmigród	Dzierżoniów w.	Rudna	Żukowice	Jelcz-Laskowice
	Bielawa	Jelenia Góra	Radków	Łagiewniki	Chocianów	Świdnica w.	Polkowice
	Piechowice	Bystrzyca Kłodzka	Leśna	Lwówek Śląski	Gaworzyce	Czernica	Głogów m.
	Walim	Krotoszyce	Mysłakowice	Miękinia	Stoszowice	Sobótka	Wisznia Mała
	Janowice Wielkie	Wleń	Lubawka	Świdnica m.	Sulików	Nowogrodziec	Oleśnica w.
	Mieroszów	Ząbkowice Śląskie	Chojnów w.	Stare Bogaczowice	Bolków	Mściwojów	Cieszków
	Węgliniec	Kotla	Wiązów	Oława m.	Ścinawa	Kunice	Dziadowa Kłoda
	Mirsk	Pieszyce	Pieńsk	Karpacz	Świebodzice	Trzebnica	Krośnice
	Ziębice	Kostomłoty	Wińsko	Międzylesie	Brzeg Dolny	Zgorzelec w.	Lubin m.
	Malczyce	Złoty Stok	Kłodzko w.	Platerówka	Kobierzyce	Paszowice	Jerzmanowa
	Nowa Ruda w.	Bardo	Szczytna	Strzegom	Dobroszyce	Bogatynia	Wąsosz
	Szczawno-Zdrój	Podgórzyn	Jemielno	Jordanów Śląski	Marcinowice	Wądroże Wielkie	Syców
	Wojcieszów	Boguszów-Gorce	Kłodzko m.	Żórawina	Żarów	Chojnów m.	Złotoryja w.
	Świeradów-Zdrój	Męcinka	Świerzawa	Jeżów Sudecki	Ciepłowody	Udanin	Warta Bolesławiecka
	Dobromierz	Duszniki-Zdrój	Piława Górna	Strzelin	Grębocice	Jaworzyna Śląska	Góra
	Niemcza	Polanica-Zdrój	Zgorzelec m.	Święta Katarzyna	Głuszyca	Bolesławiec w.	Lubin w.
	Legnickie Pole	Jedlina-Zdrój	Nowa Ruda m.	Legnica	Wołów	Twardogóra	Kąty Wrocławskie
	Ruja	Przeworno	Gryfów Śląski	Zagrodno	Lubomierz	Prusice	Niechlów
zakres	**[-8,9 do -4,0]**	**[-3,9 do -2,8]**	**[-2,7 do -1,7]**	**[-1,6 do -0,6]**	**[-0,5 do 0,5]**	**[0,6 do 2,1]**	**[2,2 do 6,0]**
l.gmin	20	19	26	28	29	26	21

Mieszkania komunalne w % mieszkań ogółem w 2002 roku

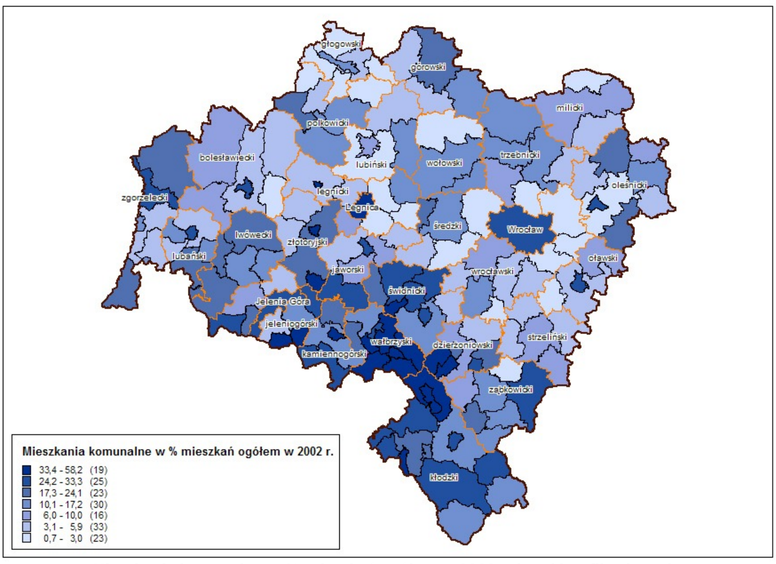

Mieszkania komunalne w % mieszkań ogółem w 2002 roku - klasyfikacja gmin

gminy miejskie
gminy miejsko-wiejskie
gminy wiejskie

	Marcinowice					
	Platerówka					
	Męcinka					
	Żórawina		Chocianów			
	Podgórzyn		Wleń			
	Chojnów w.		Ząbkowice Śląskie			
	Wiązów		Złoty Stok			
	Niechlów		Ścinawa			
	Łagiewniki		Kamieniec Ząbkowicki		Jelenia Góra	
	Miłkowice		Sobótka		Lądek-Zdrój	
Lubin w.	Sulików		Kłodzko w.	Świeradów-Zdrój	Kłodzko m.	
Wińsko	Kondratowice		Polkowice	Gryfów Śląski	Kudowa-Zdrój	
Kotla	Głogów w.		Kamienna Góra w.	Czarny Bór	Strzegom	
Oleśnica w.	Radwanice		Prochowice	Niemcza	Lubawka	
Pęcław	Zagrodno		Lubomierz	Bierutów	Szczawno-Zdrój	Boguszów-Gorce
Ruja	Dziadowa Kłoda		Środa Śląska	Polanica-Zdrój	Jawor	Wojcieszów
Żukowice	Gromadka		Głogów m.	Piechowice	Bolesławiec m.	Kamienna Góra m.
Ciepłowody	Kobierzyce	Oborniki Śląskie	Żmigród	Bardo	Żarów	Mieroszów
Miękinia	Zawonia	Nowogrodziec	Międzylesie	Malczyce	Piława Górna	Głuszyca
Wisznia Mała	Udanin	Strzelin	Syców	Mirsk	Ziębice	Kowary
Gaworzyce	Bolesławiec w.	Jelcz-Laskowice	Świdnica w.	Leśna	Bolków	Walim
Jerzmanowa	Pielgrzymka	Kąty Wrocławskie	Mysłakowice	Bogatynia	Lewin Kłodzki	Wałbrzych
Święta Katarzyna	Rudna	Lubin m.	Prusice	Dobromierz	Oleśnica m.	Duszniki-Zdrój
Legnickie Pole	Lubań w.	Mściwojów	Siekierczyn	Świerzawa	Wrocław	Złotoryja m.
Kostomłoty	Jemielno	Dzierżoniów w.	Stronie Śląskie	Twardogóra	Radków	Świebodzice
Czernica	Dobroszyce	Stoszowice	Brzeg Dolny	Dzierżoniów m.	Lubań m.	Jedlina-Zdrój
Jordanów Śląski	Krośnice	Stara Kamienica	Wołów	Góra	Jaworzyna Śląska	Nowa Ruda m.
Cieszków	Oława w.	Międzybórz	Olszyna	Węgliniec	Pieńsk	Legnica
Warta Bolesławiecka	Jeżów Sudecki	Osiecznica	Wąsosz	Przemków	Bystrzyca Kłodzka	Bielawa
Grębocice	Zgorzelec w.	Krotoszyce	Zgorzelec m.	Złotoryja w.	Oława m.	Pieszyce
Kunice	Mietków	Milicz	Trzebnica	Szczytna	Szklarska Poręba	Nowa Ruda w.
Domaniów	Borów	Przeworno	Stare Bogaczowice	Marciszów	Janowice Wielkie	Karpacz
Długołęka	Wądroże Wielkie	Paszowice	Zawidów	Lwówek Śląski	Świdnica m.	Chojnów m.
zakres	**[0,7 - 3,0]**	**[3,1 - 5,9]**	**[6,0 - 10,0]**	**[10,1 - 17,2]**	**[17,3 - 24,1]**	**[24,2 - 33,3]**	**[33,4 - 58,2]**
l.gmin	23	33	16	30	23	26	19

Mieszkania komunalne w % mieszkań ogółem w 2005 roku

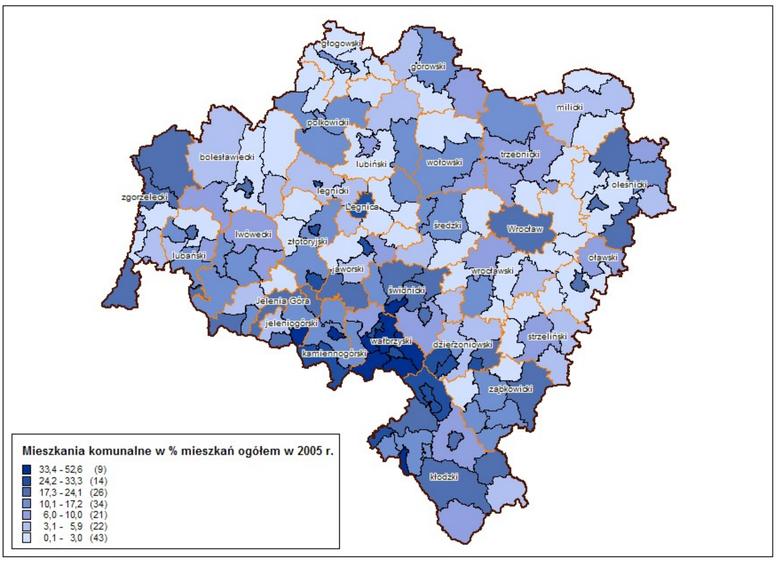

Mieszkania komunalne w % mieszkań ogółem w 2005 roku - klasyfikacja gmin

gminy miejskie
gminy miejsko-wiejskie
gminy wiejskie

Męcinka						
Kondratowice						
Jemielno						
Głogów w.						
Radwanice						
Pęcław						
Krośnice						
Stoszowice						
Wądroże Wielkie						
Wińsko			Dzierżoniów m.			
Zagrodno			Lewin Kłodzki			
Kotla			Leśna			
Jeżów Sudecki			Dobromierz			
Zgorzelec w.			Mirsk			
Mietków			Świerzawa			
Ruja			Czarny Bór			
Pielgrzymka			Polanica-Zdrój			
Bolesławiec w.			Przemków	Lądek-Zdrój		
Oława w.			Piechowice	Strzegom		
Gaworzyce			Gryfów Śląski	Jelenia Góra		
Święta Katarzyna			Góra	Kłodzko m.		
Lubań w.	Stronie Śląskie		Złotoryja w.	Bolków		
Lubin w.	Stara Kamienica	Międzylesie	Bardo	Ziębice		
Zawonia	Krotoszyce	Zgorzelec m.	Kamieniec Ząbkowicki	Karpacz		
Wisznia Mała	Dzierżoniów w.	Olszyna	Ścinawa	Żarów		
Ciepłowody	Żórawina	Brzeg Dolny	Malczyce	Lubań m.		
Dobroszyce	Milicz	Lwówek Śląski	Kamienna Góra w.	Radków		
Cieszków	Przeworno	Kłodzko w.	Marciszów	Wrocław		
Legnickie Pole	Paszowice	Wleń	Głogów m.	Węgliniec		
Jerzmanowa	Platerówka	Stare Bogaczowice	Prochowice	Jaworzyna Śląska	Złotoryja m.	
Miękinia	Warta Bolesławiecka	Strzelin	Polkowice	Bolesławiec m.	Bielawa	
Żukowice	Sulików	Trzebnica	Ząbkowice Śląskie	Bystrzyca Kłodzka	Nowa Ruda m.	
Oleśnica w.	Miłkowice	Lubin m.	Chocianów	Oleśnica m.	Wojcieszów	
Kobierzyce	Chojnów w.	Świdnica w.	Sobótka	Świdnica m.	Nowa Ruda w.	
Jordanów Śląski	Marcinowice	Prusice	Złoty Stok	Szklarska Poręba	Jedlina-Zdrój	Boguszów-Gorce
Grębocice	Podgórzyn	Wąsosz	Lubomierz	Pieńsk	Chojnów m.	Kamienna Góra m.
Kunice	Dziadowa Kłoda	Nowogrodziec	Żmigród	Świeradów-Zdrój	Legnica	Głuszyca
Domaniów	Wiązów	Oborniki Śląskie	Szczytna	Janowice Wielkie	Pieszyce	Mieroszów
Borów	Osiecznica	Zawidów	Siekierczyn	Twardogóra	Szczawno-Zdrój	Kowary
Czernica	Rudna	Jelcz-Laskowice	Syców	Bogatynia	Piława Górna	Wałbrzych
Długołęka	Udanin	Kąty Wrocławskie	Wołów	Bierutów	Lubawka	Walim
Kostomłoty	Łagiewniki	Międzybórz	Środa Śląska	Oława m.	Kudowa-Zdrój	Duszniki-Zdrój
Gromadka	Niechlów	Mściwojów	Mysłakowice	Niemcza	Jawor	Świebodzice
zakres	**[0,1 - 3,0]**	**[3,1 - 5,9]**	**[6,0 - 10,0]**	**[10,1 - 17,2]**	**[17,3 - 24,1]**	**[24,2 - 33,3]**	**[33,4 - 52,6]**
l.gmin	43	22	21	34	26	15	9

Podmioty gospodarcze na 1000 mieszkańców w 2002 roku

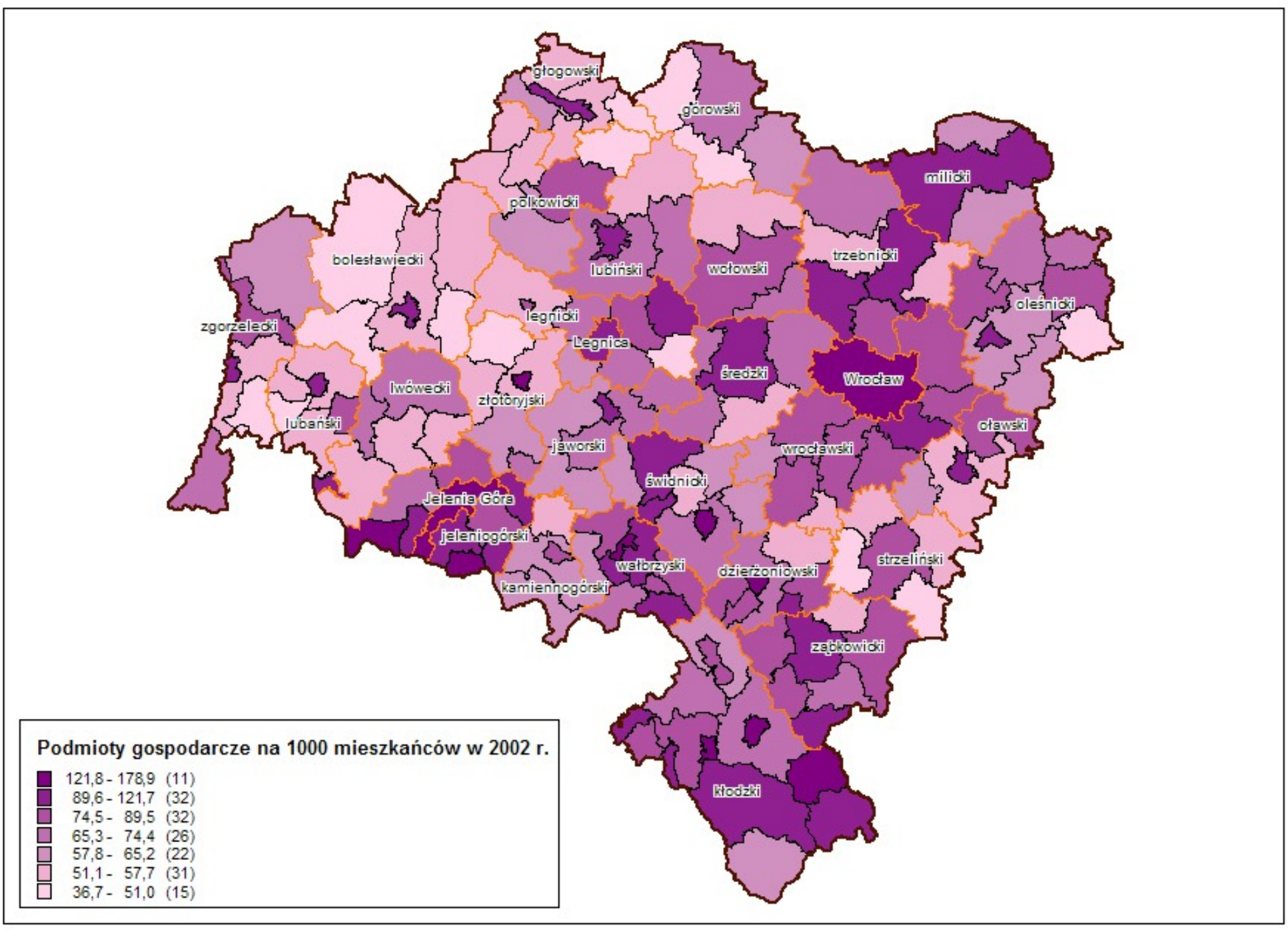

Podmioty gospodarcze na 1000 mieszkańców w 2002 roku - klasyfikacja gmin

gminy miejskie
gminy miejsko-wiejskie
gminy wiejskie

					Lewin Kłodzki	Legnica	
		Zgorzelec w.			Bielawa	Oława m.	
		Zawonia			Nowa Ruda m.	Duszniki-Zdrój	
		Chojnów w.			Sobótka	Świeradów-Zdrój	
		Głogów w.			Kąty Wrocławskie	Wałbrzych	
		Prusice			Chojnów m.	Jawor	
		Pielgrzymka		Wądroże Wielkie	Polkowice	Złoty Stok	
		Jerzmanowa		Radków	Olszyna	Zgorzelec m.	
		Ciepłowody		Gryfów Śląski	Kobierzyce	Głuszyca	
		Bolesławiec w.		Miłkowice	Wisznia Mała	Lubin m.	
		Marciszów	Marcinowice	Udanin	Wołów	Kudowa-Zdrój	
		Oława w.	Żarów	Mieroszów	Kunice	Głogów m.	
		Złotoryja w.	Węgliniec	Świdnica w.	Walim	Janowice Wielkie	
		Wiązów	Czarny Bór	Żmigród	Jeżów Sudecki	Stronie Śląskie	
		Wleń	Dobromierz	Brzeg Dolny	Żórawina	Oborniki Śląskie	
		Kotla	Cieszków	Stara Kamienica	Stoszowice	Środa Śląska	
		Radwanice	Międzylesie	Malczyce	Długołęka	Lubań m.	
	Zawidów	Łagiewniki	Nowa Ruda w.	Dzierżoniów w.	Niemcza	Ząbkowice Śląskie	
	Sulików	Mirsk	Męcinka	Paszowice	Kamienna Góra m.	Piechowice	
	Platerówka	Jaworzyna Śląska	Bierutów	Lubin w.	Jelcz-Laskowice	Bystrzyca Kłodzka	
	Przeworno	Przemków	Mietków	Miękinia	Pieszyce	Trzebnica	
	Kondratowice	Leśna	Oleśnica w.	Kłodzko w.	Jedlina-Zdrój	Święta Katarzyna	Karpacz
	Pęcław	Gaworzyce	Chocianów	Międzybórz	Szczytna	Podgórzyn	Szczawno-Zdrój
	Jemielno	Rudna	Wąsosz	Legnickie Pole	Bardo	Kowary	Kłodzko m.
	Dziadowa Kłoda	Lubomierz	Krotoszyce	Twardogóra	Syców	Strzegom	Szklarska Poręba
	Osiecznica	Gromadka	Bolków	Wojcieszów	Czernica	Bolesławiec m.	Wrocław
	Nowogrodziec	Siekierczyn	Kamienna Góra w.	Lwówek Śląski	Strzelin	Oleśnica m.	Polanica-Zdrój
	Warta Bolesławiecka	Jordanów Śląski	Domaniów	Kamieniec Ząbkowicki	Stare Bogaczowice	Boguszów-Gorce	Złotoryja m.
	Niechlów	Wińsko	Krośnice	Góra	Dobroszyce	Milicz	Jelenia Góra
	Grębocice	Kostomłoty	Lubawka	Bogatynia	Pieńsk	Prochowice	Świdnica m.
	Zagrodno	Borów	Żukowice	Mściwojów	Mysłakowice	Świebodzice	Lądek-Zdrój
	Ruja	Lubań w.	Świerzawa	Ścinawa	Ziębice	Piława Górna	Dzierżoniów m.
zakres	**[36,7 - 51,0]**	**[51,1 - 57,7]**	**[57,8 - 65,2]**	**[65,3 - 74,4]**	**[74,5 - 89,5]**	**[89,6 - 121,7]**	**[121,8 - 178,9]**
l.gmin	15	31	22	26	32	32	11

Podmioty gospodarcze na 1000 mieszkańców w 2005 roku

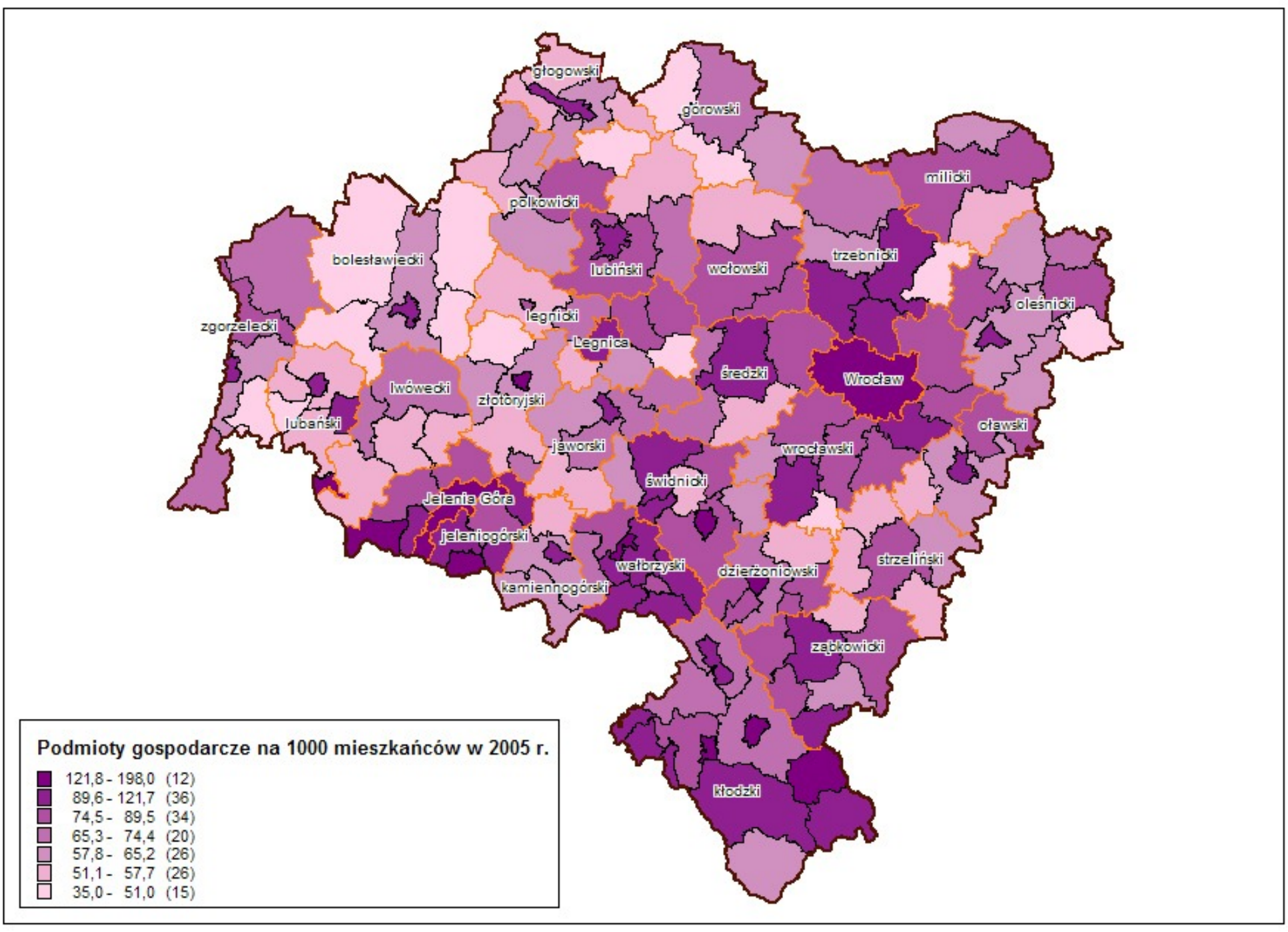

Podmioty gospodarcze na 1000 mieszkańców w 2005 roku - klasyfikacja gmin

gminy miejskie
gminy miejsko-wiejskie
gminy wiejskie

						Legnica	
						Piechowice	
					Piława Górna	Zgorzelec m.	
					Kobierzyce	Kowary	
					Milicz	Oława m.	
					Syców	Wałbrzych	
					Jeżów Sudecki	Bolesławiec m.	
					Prochowice	Duszniki-Zdrój	
					Bielawa	Lewin Kłodzki	
					Długołęka	Świebodzice	
		Krotoszyce	Cieszków		Jedlina-Zdrój	Jawor	
		Mirsk	Dobromierz		Kąty Wrocławskie	Złoty Stok	
		Jaworzyna Śląska	Legnickie Pole		Żórawina	Nowa Ruda m.	
		Bolków	Mietków		Chojnów m.	Kudowa-Zdrój	
		Siekierczyn	Twardogóra		Polkowice	Bystrzyca Kłodzka	
		Świerzawa	Głogów w.		Jelcz-Laskowice	Oborniki Śląskie	
		Łagiewniki	Międzylesie	Udanin	Kunice	Święta Katarzyna	
		Żukowice	Zgorzelec w.	Radków	Mysłakowice	Podgórzyn	
		Krośnice	Marcinowice	Gryfów Śląski	Dobroszyce	Lubań m.	
		Kondratowice	Oleśnica w.	Czarny Bór	Szczytna	Środa Śląska	
		Rudna	Chocianów	Malczyce	Wołów	Ząbkowice Śląskie	
	Gromadka	Lubomierz	Wąsosz	Bogatynia	Stare Bogaczowice	Stronie Śląskie	
	Zawidów	Leśna	Kamieniec Ząbkowicki	Kłodzko w.	Pieszyce	Janowice Wielkie	
	Zawonia	Chojnów w.	Bierutów	Miłkowice	Stoszowice	Głogów m.	
	Jemielno	Marciszów	Bolesławiec w.	Dzierżoniów w.	Żarów	Głuszyca	Karpacz
	Warta Bolesławiecka	Wleń	Jerzmanowa	Żmigród	Bardo	Lubin m.	Szczawno-Zdrój
	Osiecznica	Lubań w.	Pielgrzymka	Góra	Pieńsk	Kamienna Góra m.	Kłodzko m.
	Niechlów	Wińsko	Lubawka	Wądroże Wielkie	Niemcza	Trzebnica	Szklarska Poręba
	Nowogrodziec	Ciepłowody	Prusice	Wojcieszów	Stara Kamienica	Strzegom	Polanica-Zdrój
	Sulików	Przemków	Oława w.	Mściwojów	Czernica	Oleśnica m.	Wrocław
	Platerówka	Borów	Kamienna Góra w.	Ścinawa	Strzelin	Wisznia Mała	Jelenia Góra
	Dziadowa Kłoda	Kostomłoty	Wiązów	Międzybórz	Brzeg Dolny	Walim	Złotoryja m.
	Jordanów Śląski	Domaniów	Radwanice	Węgliniec	Świdnica w.	Boguszów-Gorce	Dzierżoniów m.
	Grębocice	Pęcław	Męcinka	Nowa Ruda w.	Ziębice	Mieroszów	Świdnica m.
	Zagrodno	Przeworno	Złotoryja w.	Paszowice	Lubin w.	Sobótka	Lądek-Zdrój
	Ruja	Kotla	Gaworzyce	Lwówek Śląski	Miękinia	Olszyna	Świeradów-Zdrój
zakres	**[35,0 - 51,0]**	**[51,1 - 57,7]**	**[57,8 - 65,2]**	**[65,3 - 74,4]**	**[74,5 - 89,5]**	**[89,6 - 121,7]**	**[121,8 - 198,0]**
l.gmin	15	26	26	20	34	36	12

Dochody budżetów gmin na 1 mieszkańca w zł w 2002 roku

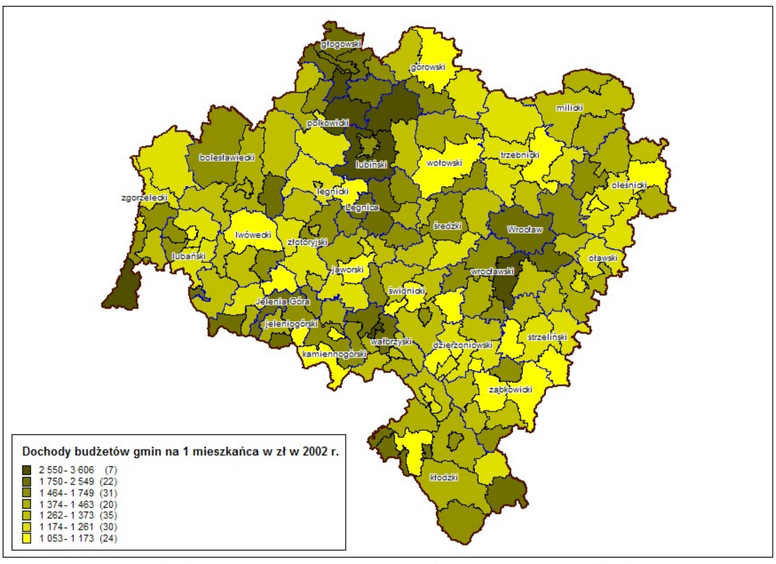

Dochody budżetów gmin na 1 mieszkańca w zł w 2002 roku - klasyfikacja gmin

gminy miejskie
gminy miejsko-wiejskie
gminy wiejskie

		Gromadka				
		Nowogrodziec				
		Łagiewniki				
		Niechlów				
		Mściwojów		Osiecznica		
	Bielawa	Nowa Ruda w.		Pęcław		
	Dzierżoniów w.	Chojnów m.		Jemielno		
	Niemcza	Ścinawa		Wądroże Wielkie		
	Wąsosz	Gryfów Śląski		Janowice Wielkie		
	Jawor	Lubomierz		Mysłakowice		
	Bolków	Mirsk		Kamienna Góra w.		
Dzierżoniów m.	Stara Kamienica	Milicz		Kłodzko m.		
Pieszyce	Nowa Ruda m.	Międzybórz		Międzylesie		
Piława Górna	Lądek-Zdrój	Domaniów		Krotoszyce	Warta Bolesławiecka	
Góra	Chojnów w.	Gaworzyce		Prochowice	Głogów m.	
Paszowice	Leśna	Borów	Bolesławiec m.	Platerówka	Głogów w.	
Kowary	Lubań w.	Malczyce	Bolesławiec w.	Siekierczyn	Kotla	
Jeżów Sudecki	Olszyna	Miękinia	Męcinka	Lubin m.	Żukowice	
Kamienna Góra m.	Bierutów	Udanin	Piechowice	Wleń	Karpacz	
Lubawka	Oleśnica w.	Strzegom	Podgórzyn	Dobroszyce	Szklarska Poręba	
Szczytna	Oława m.	Świdnica w.	Marciszów	Radwanice	Duszniki-Zdrój	
Miłkowice	Jelcz-Laskowice	Żarów	Bystrzyca Kłodzka	Środa Śląska	Kudowa-Zdrój	
Lubań m.	Chocianów	Wisznia Mała	Kłodzko w.	Świdnica m.	Polanica-Zdrój	
Lwówek Śląski	Strzelin	Jedlina-Zdrój	Radków	Dobromierz	Lewin Kłodzki	
Oleśnica m.	Wiązów	Mieroszów	Ruja	Czarny Bór	Stronie Śląskie	
Syców	Kostomłoty	Walim	Cieszków	Brzeg Dolny	Kunice	
Kondratowice	Oborniki Śląskie	Czernica	Krośnice	Długołęka	Legnickie Pole	
Przeworno	Prusice	Żórawina	Dziadowa Kłoda	Jordanów Śląski	Świeradów-Zdrój	
Świebodzice	Zawonia	Bardo	Twardogóra	Kąty Wrocławskie	Grębocice	Jerzmanowa
Jaworzyna Śląska	Żmigród	Kamieniec Ząbkowicki	Oława w.	Mietków	Stare Bogaczowice	Lubin w.
Marcinowice	Zgorzelec m.	Stoszowice	Przemków	Ciepłowody	Wałbrzych	Rudna
Trzebnica	Pieńsk	Sulików	Boguszów-Gorce	Złoty Stok	Święta Katarzyna	Polkowice
Wołów	Węgliniec	Wojcieszów	Głuszyca	Zawidów	Jelenia Góra	Szczawno-Zdrój
Ząbkowice Śląskie	Pielgrzymka	Złotoryja m.	Wińsko	Zgorzelec w.	Legnica	Kobierzyce
Ziębice	Świerzawa	Zagrodno	Sobótka	Złotoryja w.	Wrocław	Bogatynia
zakres	**[1053 - 1173]**	**[1174 - 1261]**	**[1262 - 1373]**	**[1374 - 1463]**	**[1464 - 1749]**	**[1750 - 2549]**	**[2550 - 3606]**
l.gmin	24	30	35	20	31	23	7

Dochody budżetów gmin na 1 mieszkańca w zł w 2005 roku

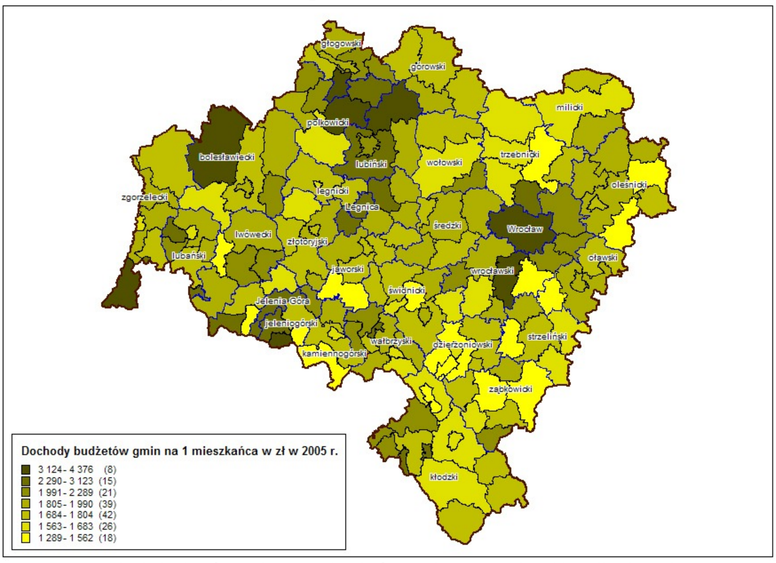

Dochody budżetów gmin na 1 mieszkańca w zł w 2005 roku - klasyfikacja gmin

gminy miejskie
gminy miejsko-wiejskie
gminy wiejskie

		Bolesławiec w.				
		Piława Górna				
		Łagiewniki				
		Niemcza	Bolesławiec m.			
		Żukowice	Gromadka			
		Góra	Głogów m.			
		Niechlów	Kotla			
		Wąsosz	Jemielno			
		Jawor	Męcinka			
		Mściwojów	Marciszów			
		Paszowice	Legnickie Pole			
		Wądroże Wielkie	Prochowice			
		Mysłakowice	Ruja			
		Stara Kamienica	Lubań w.			
		Kamienna Góra w.	Olszyna			
		Lądek-Zdrój	Ścinawa			
	Nowogrodziec	Międzylesie	Lwówek Śląski			
	Dzierżoniów m.	Stronie Śląskie	Mirsk			
	Jeżów Sudecki	Szczytna	Krośnice			
	Kamienna Góra m.	Chojnów w.	Dobroszyce			
	Kłodzko m.	Miłkowice	Międzybórz			
	Bystrzyca Kłodzka	Leśna	Oleśnica w.	Warta Bolesławiecka		
	Kłodzko w.	Cieszków	Twardogóra	Głogów w.		
	Nowa Ruda w.	Oleśnica m.	Oława w.	Pęcław		
Bielawa	Chojnów m.	Dziadowa Kłoda	Oława w.	Janowice Wielkie		
Pieszyce	Lubań m.	Jelcz-Laskowice	Przemków	Kudowa-Zdrój		
Dzierżoniów w.	Milicz	Strzelin	Borów	Lewin Kłodzki		
Bolków	Chocianów	Kostomłoty	Miękinia	Radków	Szklarska Poręba	
Kowary	Przeworno	Malczyce	Środa Śląska	Platerówka	Podgórzyn	
Piechowice	Wiązów	Dobromierz	Udanin	Lubin m.	Duszniki-Zdrój	
Lubawka	Świebodzice	Strzegom	Świdnica m.	Lubomierz	Polanica-Zdrój	
Nowa Ruda m.	Marcinowice	Świdnica w.	Żarów	Wleń	Krotoszyce	
Gryfów Śląski	Oborniki Śląskie	Zawonia	Mieroszów	Gaworzyce	Kunice	
Bierutów	Prusice	Boguszów-Gorce	Walim	Radwanice	Świeradów-Zdrój	
Syców	Żmigród	Wińsko	Wałbrzych	Czarny Bór	Siekierczyn	Osiecznica
Domaniów	Jedlina-Zdrój	Kamieniec Ząbkowicki	Jordanów Śląski	Stare Bogaczowice	Lubin w.	Jerzmanowa
Kondratowice	Głuszyca	Stoszowice	Kąty Wrocławskie	Brzeg Dolny	Grębocice	Karpacz
Jaworzyna Śląska	Wołów	Sulików	Ciepłowody	Czernica	Wisznia Mała	Rudna
Trzebnica	Sobótka	Węgliniec	Pieńsk	Długołęka	Szczawno-Zdrój	Polkowice
Żórawina	Bardo	Złotoryja m.	Zgorzelec w.	Mietków	Zawidów	Kobierzyce
Ząbkowice Śląskie	Zgorzelec m.	Pielgrzymka	Wojcieszów	Święta Katarzyna	Jelenia Góra	Bogatynia
Ziębice	Zagrodno	Świerzawa	Złotoryja w.	Złoty Stok	Legnica	Wrocław
zakres	**[1289 - 1562]**	**[1563 - 1683]**	**[1684 - 1804]**	**[1805 - 1990]**	**[1991 - 2289]**	**[2290 - 3123]**	**[3124 - 4376]**
l.gmin	18	26	42	39	21	16	8

POWIATY	GMINY
BOLESŁAWIECKI	*Gminy miejskie* Bolesławiec *Gminy miejsko-wiejskie* Nowogrodziec *Gminy wiejskie* Bolesławiec Gromadka Osiecznica Warta Bolesławiecka
DZIERŻONIOWSKI	*Gminy miejskie* Bielawa Dzierżoniów Pieszyce Piława Górna *Gminy miejsko-wiejskie* Niemcza *Gminy wiejskie* Dzierżoniów Łagiewniki
GŁOGOWSKI	*Gminy miejskie* Głogów *Gminy wiejskie* Głogów Jerzmanowa Kotla Pęcław Żukowice
GÓROWSKI	*Gminy miejsko-wiejskie* Góra Wąsosz *Gminy wiejskie* Jemielno Niechlów
JAWORSKI	*Gminy miejskie* Jawor *Gminy miejsko-wiejskie* Bolków *Gminy wiejskie* Męcinka Mściwojów Paszowice Wądroże Wielkie
JELENIOGÓRSKI	*Gminy miejskie* Karpacz Kowary Piechowice Szklarska Poręba *Gminy wiejskie* Janowice Wielkie Jeżów Sudecki Mysłakowice Podgórzyn Stara Kamienica
KAMIENNOGÓRSKI	*Gminy miejskie* Kamienna Góra *Gminy miejsko-wiejskie* Lubawka *Gminy wiejskie* Kamienna Góra Marciszów
KŁODZKI	*Gminy miejskie* Duszniki Zdrój Kłodzko Kudowa Zdrój Nowa Ruda Polanica Zdrój *Gminy miejsko-wiejskie* Bystrzyca Kłodzka Lądek Zdrój Międzylesie Radków Stronie Śląskie Szczytna *Gminy wiejskie* Kłodzko Lewin Kłodzki Nowa Ruda
LEGNICKI	*Gminy miejskie* Chojnów *Gminy miejsko-wiejskie* Prochowice *Gminy wiejskie* Chojnów Krotoszyce Kunice . Legnickie Pole Miłkowice Ruja
LUBAŃSKI	*Gminy miejskie* Lubań Świeradów Zdrój *Gminy miejsko-wiejskie* Leśna Olszyna *Gminy wiejskie* Lubań Platerówka Siekierczyn
LUBIŃSKI	*Gminy miejskie* Lubin *Gminy miejsko-wiejskie* Ścinawa *Gminy wiejskie* Lubin Rudna
LWÓWECKI	*Gminy miejsko-wiejskie* Gryfów Śląski Lubomierz Lwówek Śląski Mirsk Wleń
MILICKI	*Gminy miejsko-wiejskie* Milicz *Gminy wiejskie* Cieszków Krośnice
OLEŚNICKI	*Gminy miejskie* Oleśnica *Gminy miejsko-wiejskie* Bierutów Międzybórz Syców Twardogóra *Gminy wiejskie* Dobroszyce Dziadowa Kłoda Oleśnica

OŁAWSKI	*Gminy miejskie* Oława *Gminy miejsko-wiejskie* Jelcz-Laskowice *Gminy wiejskie* Domaniów Oława
POLKOWICKI	*Gminy miejsko-wiejskie* Chocianów Polkowice Przemków *Gminy wiejskie* Gaworzyce Grębocice Radwanice
STRZELIŃSKI	*Gminy miejsko-wiejskie* Strzelin Wiązów *Gminy wiejskie* Borów Kondratowice Przeworno
ŚREDZKI	*Gminy miejsko-wiejskie* Środa Śląska *Gminy wiejskie* Kostomłoty Malczyce Miękinia Udanin
ŚWIDNICKI	*Gminy miejskie* Świdnica Świebodzice *Gminy miejsko-wiejskie* Jaworzyna Śląska Strzegom Żarów *Gminy wiejskie* Dobromierz Marcinowice Świdnica
TRZEBNICKI	*Gminy miejsko-wiejskie* Oborniki Śląskie Prusice Trzebnica Żmigród *Gminy wiejskie* Wisznia Mała Zawonia
WAŁBRZYSKI	*Gminy miejskie* Boguszów-Gorce Jedlina Zdrój Szczawno Zdrój Wałbrzych *Gminy miejsko-wiejskie* Głuszyca Mieroszów *Gminy wiejskie* Czarny Bór Stare Bogaczowice Walim
WOŁOWSKI	*Gminy miejsko-wiejskie* Brzeg Dolny Wołów *Gminy wiejskie* Wińsko
WROCŁAWSKI	*Gminy miejsko-wiejskie* Kąty Wrocławskie Sobótka Święta Katarzyna *Gminy wiejskie* Czernica Długołęka Jordanów Śląski Kobierzyce Mietków Żórawina
ZĄBKOWICKI	*Gminy miejsko-wiejskie* Bardo Ząbkowice Śląskie Ziębice Złoty Stok *Gminy wiejskie* Ciepłowody Kamieniec Ząbkowicki Stoszowice
ZGORZELECKI	*Gminy miejskie* Zawidów Zgorzelec *Gminy miejsko-wiejskie* Bogatynia Pieńsk Węgliniec *Gminy wiejskie* Sulików Zgorzelec
ZŁOTORYJSKI	*Gminy miejskie* Wojcieszów Złotoryja *Gminy miejsko-wiejskie* Świerzawa *Gminy wiejskie* Pielgrzymka Zagrodno Złotoryja
MIASTA na prawach powiatu	JELENIA GÓRA LEGNICA WROCŁAW

BANK DANYCH REGIONALNYCH
JAKO ELEMENT SYSTEMU INFORMACJI STATYSTYCZNEJ

„Społeczeństwo informacyjne to społeczeństwo, które właśnie się kształtuje, gdzie technologie gromadzenia i transmisji informacji i danych są powszechnie dostępne po niskich kosztach. Powszechnemu użyciu informacji i danych towarzyszą organizacyjne, komercyjne, społeczne i prawne zmiany, które głęboko zmieniają życie, pracę i społeczeństwo jako takie." [Luc Soete]

Postępujący proces przeobrażeń życia gospodarczego i społecznego rodzi nowe potrzeby informacyjne. Rozszerza je zwłaszcza o konieczność pełniejszego statystycznego opisu poszczególnych jednostek terytorialnych.

Popyt na informacje w przekrojach terytorialnych ma jednak swą specyfikę zależną od użytkownika informacji, jego sytuacji decyzyjnej, a także od rodzaju informacji, ich funkcji i znaczenia dla poszczególnych odbiorców [1].

Znaczenie informacji w procesach decyzyjnych organów samorządu terytorialnego, podmiotów gospodarczych, instytucji społecznych i innych wyraźnie wzrosło w ostatnim czasie. Wynika to z wielu przyczyn, do których zaliczyć należy przede wszystkim:

- wzrost znaczenia planowania strategicznego rozwoju terytorialnego,
- nieodzowność monitorowania i oceny efektów wdrażania strategicznych programów rozwojowych,
- wszechobecną konkurencję wzmagającą konieczność podejmowania działań marketingowych,
- kształtowanie europejskiego społeczeństwa informacyjnego,
- wymogi polityki strukturalnej Unii Europejskiej,
- wymogi formalne aplikacji o środki z funduszy Unii Europejskiej.

Bank Danych Regionalnych (BDR) jest krajowym systemem informacyjnym, czyli identyfikowalnym przestrzennie i uporządkowanym czasowo zbiorem informacji, nadawców i odbiorców informacji, kanałów informacyjnych oraz technicznych środków m.in. w sferze zasilania i przetwarzania informacji.

Do podstawowych funkcji Banku należy:

- gromadzenie, systematyczne uzupełnianie, aktualizacja i przechowywanie informacji statystycznych o poszczególnych jednostkach podziału terytorialnego,
- opracowywanie i przetwarzanie informacji umożliwiające ich interpretację i wykorzystanie oraz zapewniające ich społeczną użyteczność,
- prezentacja, rozpowszechnianie i udostępnianie informacji statystycznych,
- umożliwienie prowadzenia analiz statystycznych w układach regionalnych.

Bank Danych Regionalnych zawiera informacje opisujące poszczególne typy jednostek terytorialnych. Zakres przestrzenny uwzględnia także nomenklaturę jednostek terytorialnych dla celów statystycznych (NTS). Bank Danych Regionalnych zawiera informacje nie tylko o jednostkach podziału terytorialnego kraju imiennie, lecz także umożliwia prezentację danych zagregowanych dla grup jednostek terytorialnych.

Struktura funkcjonalna BDR umożliwia prezentację danych statystycznych w układzie sześciu poziomów terytorialnych:

- POLSKA – dane o kraju;
- REGION – dane o regionach (NTS1);
- WOJEWÓDZTWO – dane o województwach;
- PODREGION – dane o jednostkach terytorialnych szczebla NTS3;
- POWIAT – informacje statystyczne o powiatach;
- GMINA – informacje o gminach.

Na najwyższym szczeblu terytorialnej identyfikacji BDR znajdują się informacje opisujące statystycznie kraj ogółem.

Poziom drugi to szczebel regionalny. Przedmiotem opisu są tu regiony (jednostki szczebla NTS1). Zakres informacyjny w przekroju regionów wynikać może bądź z dezagregacji danych „krajowych", bądź z agregacji danych „powiatowych" i „gminnych".

Poziom trzeci dotyczy jednostek szczebla NTS2. Przedmiotem opisu są tu województwa. Zakres informacyjny w przekroju województw wynika bądź z dezagregacji danych „krajowych", bądź z agregacji danych „powiatowych" i „gminnych". Niewątpliwie interesującym uzupełnieniem zakresu informacyjnego BDR w tym przekroju są informacje dotyczące zagadnień społecznych i gospodarczych obserwowanych (możliwych do statystycznej prezentacji) wyłącznie w układzie wojewódzkim.

Kolejny poziom (odpowiadający NTS3) zawiera dane o podregionach (głównie grupach powiatów).

Poziom czwarty ukazuje informacje o jednostkach terytorialnych szczebla NTS4. Przedmiotem opisu są powiaty i miasta na prawach powiatu. Informacje tego szczebla powstają w wyniku agregacji danych szczebla niższego, a także uwzględniają statystyczną ilustrację zagadnień właściwych wyłącznie dla jednostek terytorialnych szczebla powiatowego.

Kolejny poziom (piąty) terytorialnej identyfikacji BDR to poziom lokalny opisujący gminy jako jednostki szczebla NTS5.

Ostatni szczebel (nie znajdujący odniesienia w klasyfikacji NTS) nazwany został szczeblem infralokalnym. Opisuje on jednostki osadnicze (miasta, obszary wiejskie).

Wykaz jednostek podziału terytorialnego kraju stanowiący integralną część metabazy BDR jest w pełni kompatybilny z nomenklaturą NTS oraz Krajowym Rejestrem Urzędowym Podziału Terytorialnego Kraju TERYT.

Bank Danych Regionalnych posiada modularną strukturę tworzoną przez zespolone funkcjonalnie pięć modułów: gminny, powiatowy, podregionalny, wojewódzki i regionalny.

Zakres informacyjny poszczególnych modułów BDR jest odzwierciedleniem możliwości statystyki publicznej (prezentowanych w corocznych programach badań statystycznych), zawartości rejestrów administracyjnych, zakresu zapotrzebowania różnych grup użytkowników danych oraz współczesnych potrzeb rozwoju lokalnego i regionalnego.

Zasoby informacyjne bazy danych BDR gromadzone są w cyklu rocznym (dla lat 1995-2005) oraz kwartalnym (dla lat 2005 i 2006) i pogrupowane w kategorie (działy), grupy i podgrupy, tworzące połączone logicznie obszary informacji dotyczących określonych dziedzin i zjawisk.

Zakres informacyjny Banku, dane roczne:

NAZWA KATEGORII	Najniższy poziom prezentacji danych	Dane 1995	Dane 1996	Dane 1997	Dane 1998	Dane 1999	Dane 2000	Dane 2001	Dane 2002	Dane 2003	Dane 2004	Dane 2005
PODZIAŁ TERYTORIALNY	*Gmina*	3	3	4	5	16	16	16	16	16	16	16
SAMORZĄD TERYTORIALNY	*Gmina*	27	27	27	44	183	184	187	221	230	230	230
WYMIAR SPRAWIEDLIWOŚCI	*Podregion*								7	7	7	7
LUDNOŚĆ	*Gmina*	163	163	163	169	538	535	535	717	741	2807	2816
RYNEK PRACY	*Gmina*	21	21	21	21	686	711	711	746	918	841	988
WYNAGRODZENIA I ŚWIADCZENIA SPOŁECZNE	*Powiat*					11	11	11	27	27	27	110
ROLNICTWO	*Gmina*	14	14	14	14	182	202	202	225	259	326	470
LEŚNICTWO	*Gmina*	4	17	17	19	75	84	87	94	94	94	94
ŁOWIECTWO	*Województwo*					20	20					
TRANSPORT I ŁĄCZNOŚĆ	*Gmina*	11	11	11	11	319	313	172	168	217	190	190
STAN I OCHRONA ŚRODOWISKA	*Gmina*	31	60	60	136	151	151	151	174	296	305	314
NAUKA I POSTĘP TECHNICZNY	*Województwo*					30	30	30	48	48	48	47
GOSPODARKA MIESZKANIOWA	*Gmina*	35	37	36	36	51	51	62	48	360	171	433
PRZEMYSŁ I BUDOWNICTWO	*Gmina*	18	21	21	29	36	73	73	116	116	119	161
RYNEK MATERIAŁOWY I PALIWOWO-ENERGETYCZNY	*Województwo*					25	30	37	37	37	37	37
GOSPODARKA KOMUNALNA	*Gmina*	17	18	18	17	32	43	41	58	59	59	65
CENY	*Województwo*					227	227	225	223	223	223	254
HANDEL	*Gmina*	10	12	12	12	36	36	36	37	39	35	31
DZIAŁALNOŚĆ GASTRONOMICZNA	*Województwo*					13	13	13	13	13	13	9
TURYSTYKA	*Gmina*	170	182	188	281	355	296	326	376	463	509	339
WYCHOWANIE PRZEDSZKOLNE	*Gmina*	34	38	38	38	54	54	55	83	69	69	153
SZKOLNICTWO PODSTAWOWE I PONADPODSTAWOWE	*Gmina*	235	235	235	234	873	966	1156	1425	1238	1683	3123
SZKOLNICTWO WYŻSZE	*Podregion*					1194	1194	1338	1304	1304	1304	1304
OCHRONA ZDROWIA I OPIEKA SPOŁECZNA	*Gmina*	61	63	66	68	315	312	305	302	315	287	294
KULTURA I SZTUKA	*Gmina*	14	14	14	14	88	93	109	121	139	132	139
KULTURA FIZYCZNA, SPORT I REKREACJA	*Powiat*					54	54	55	65		66	66
PODMIOTY GOSPODARCZE	*Gmina*	69	69	69	68	68	68	68	110	442	442	442
PRZEKSZTAŁCENIA WŁASNOŚCIOWE I STRUKTURALNE	*Województwo*					36	36	24	24	24	19	19
DOCHODY I WYDATKI BUDŻETÓW JEDNOSTEK SAMORZĄDU TERYTORIALNEGO	*Gmina*	78	77	77	77	217	350	350	398	398	407	406
INWESTYCJE I ŚRODKI TRWAŁE	*Gmina*	22	26	26	62	131	131	131	153	153	153	173
RACHUNKI REGIONALNE	*Podregion*		24	24	24	24	24	24	48	48	48	48
POWSZECHNY SPIS ROLNY 1996	*Gmina*		403									
NARODOWY SPIS POWSZECHNY 2002 LUDNOŚĆ	*Podregion*								1240			
NARODOWY SPIS POWSZECHNY 2002 MIESZKANIA	*Powiat*								975			
NARODOWY SPIS POWSZECHNY 2002 GOSPODARSTWA DOMOWE	*Gmina*								199			
POWSZECHNY SPIS ROLNY 2002	*Powiat*								1010			
RAZEM		**1037**	**1535**	**1141**	**1379**	**6040**	**6308**	**6530**	**10808**	**8293**	**10667**	**12778**

Zakres informacji w Banku Danych Regionalnych jest zróżnicowany w układzie poszczególnych modułów. Wynika to przede wszystkim z odmiennych możliwości zasilania informacyjnego z badań prowadzonych przez statystykę publiczną. Należy zaznaczyć, iż istniejący zakres tematyczny oraz częstotliwość sporządzania sprawozdań statystycznych dotyczących stanu elementów społecznych i gospodarczych jednostek terytorialnych, a także konieczność zachowania tajemnicy statystycznej oraz stosowana metodyka grupowań danych determinują w znacznym stopniu zakres i szczegółowość informacji, mogących stanowić cenne źródło wspomagające procesy decyzyjne m.in. władz samorządowych.

Liczba cech Banku w układzie lat sprawozdawczych:

Rok sprawozdawczy / Poziom zasilania	1995	1996	1997	1998	1999	2000	2001	2002	2003	2004	2005
Gmina NTS5	1037	1108	1117	1355	1983	2028	2208	2502	2500	2902	4280
Powiat NTS4					494	692	615	786	1261	1100	1417
Podregion NTS3								233	233	1433	1455
Województwo NTS2 Region NTS1		24	24	24	3563	3588	3707	3863	4299	5232	5626
Polska	1037	1132	1141	1379	6040	6308	6530	7384	8293	10667	12778

Zakres informacyjny Banku, dane kwartalne:

	KATEGORIA DANYCH	2005	2006
Województwo NTS2	LUDNOŚĆ	12	6
	RYNEK PRACY	245	140
	WYNAGRODZENIA I ŚWIADCZENIA SPOŁECZNE	83	56
	ROLNICTWO	223	41
	PRZEMYSŁ I BUDOWNICTWO	24	18
	CENY	36	9
	INWESTYCJE I ŚRODKI TRWAŁE	30	10
	Łącznie dane poziomu NTS2	**653**	**280**
Powiat NTS4	LUDNOŚĆ	102	17
	RYNEK PRACY	192	144
	PRZEMYSŁ I BUDOWNICTWO	16	8
	Łącznie dane poziomu NTS4	**310**	**169**
	RAZEM	**963**	**449**

Szczególnie ważną, zwłaszcza w okresie kształtowania społeczeństwa informacyjnego, formą udostępniania informacji statystycznych jest dostęp internetowy. Od marca 1998 r. wszystkie dane BDR są publicznie udostępniane na stronie internetowej GUS.

Udostępnianie danych w trybie on-line, daje użytkownikom możliwość pozyskania dowolnego zakresu informacji. Głównym kryterium opracowania modułu wyboru danych, przyjętym przez autorów Banku, było stworzenie jak najbardziej „przyjaznego" systemu dostosowanego do indywidualnych potrzeb korzystających z jego zasobów.

Pracownicy GUS mają dostęp do zasobów Banku poprzez sieć Intranet. Odbiorcy zewnętrzni mają dostęp do danych przez Internet:

www.stat.gov.pl → banki i bazy danych → bank danych regionalnych

Z dniem 21 września 2004 r. wszystkie dane BDR udostępniane są w Internecie nieodpłatnie.

Możliwe aktualnie sposoby wyboru → **DANYCH** dla poszczególnych poziomów prezentacji:

→ **Zestawienia**:

- Według podgrup cech → rocznie, kwartalnie
- Dla jednostki podziału terytorialnego → rocznie, kwartalnie
- Wybrane cechy w latach → rocznie, kwartalnie

→ **Wykresy**:

- Porównanie jednostek terytorialnych → rocznie, kwartalnie
- Zmiana cechy na przestrzeni lat → rocznie, kwartalnie

→ **SŁOWNIKI**

- **Hierarchia danych**:
  - Kategorie
  - Grupy
  - Podgrupy
  - Cechy:
    - Szukaj (*wyszukanie cechy przez podanie nazwy*)
    - Według kategorii,
    - Według poziomu udostępniania danych
- **Podział terytorialny** (*w tym komunikaty o zmianach w podziale terytorialnym kraju od 1998 roku*)
- **Inne**:
  - Atrybuty danej
  - Poziomy agregacji danych
  - Jednostki miary
  - Klasyfikacja PKD

→ **SŁOWNIK POJĘĆ (***leksykon zawierający opis wybranych pojęć statystycznych występujących w BDR*)

→ **POMOC**

- **Kontakt**.

- **Aktualności**.
- **FAQ** (*forum dyskusyjne*)
- **Wymagania** (*techniczne*).
- **Opis zestawień i wykresów**.

W trakcie opracowania jest wzbogacenie oferty informacyjnej poprzez umożliwienie odbiorcom graficznej wizualizacji danych na → **MAPACH**
Zamówienia indywidualne, zawierające niestandardowe warunki wyboru danych lub wymagające specjalnych przeliczeń czy agregacji realizowane są w Ośrodku Statystyki Regionalnej Urzędu Statystycznego we Wrocławiu na podstawie zamówień otrzymywanych
za pośrednictwem Departamentu Udostępniania Informacji lub bezpośrednio od Zainteresowanych.

Bank Danych Regionalnych jest systematycznie modyfikowany. Podjęte działania w zakresie uzupełniania i doskonalenia Banku Danych Regionalnych zmierzają do stworzenia produktu, który spełniałby wszelkie oczekiwania wszystkich grup użytkowników danych statystycznych.

Dalszy rozwój BDR zmierza do zapewnienia możliwie najszerszego opisu statystycznego przy możliwie najgłębszej penetracji przestrzeni. Funkcjonowanie tego typu bazy danych nabiera szczególnego znaczenia, zwłaszcza w warunkach rozwoju społeczeństwa informacyjnego, terytorialnej samorządności oraz postępującego procesu integracji europejskiej.

Bank Danych Regionalnych jako system gromadzenia i udostępniania informacji statystycznych reaguje na współczesne wymagania stawiane przez odbiorców, a jego zawartość merytoryczna dostosowywana jest w możliwie najszerszym stopniu do zakresu transformacji państwa i gospodarki. Bank ten stanowi coraz pełniejsze statystyczne odzwierciedlenie przemian zachodzących w kraju we wszystkich przekrojach terytorialnych.

Sprawność systemu obserwacji zmian w mniej bądź bardziej złożonych układach terytorialnych jest z pewnością jednym z podstawowych warunków efektywnego sterowania rozwojem w skali lokalnej i regionalnej.

---

[1] Oleński J.: *Ekonomika informacji.* PWE: Warszawa 2003, s. 249-250.