URZĄD STATYSTYCZNY WE WROCŁAWIU

# POWIAT M. LEGNICA W STATYSTYCE

## 2002-2005

POWIATY I GMINY W STATYSTYCE

BANK DANYCH REGIONALNYCH JAKO ŹRÓDŁO INFORMACJI STATYSTYCZNYCH

WROCŁAW 2006

# POWIAT I GMINY W STATYSTYCE

**POWIAT M. LEGNICA W WOJEWÓDZTWIE**

- środowisko
- ludność
- infrastruktura społeczna i techniczna
- przedsiębiorczość
- budżet gmin
- planowanie przestrzenne

**RANKINGI GMIN WOJ. DOLNOŚLĄSKIEGO W GRAFICE**

- odsetek użytków rolnych
- przyrost naturalny na 1000 ludności
- odsetek mieszkań stanowiących własność gminy
- podmioty gospodarcze na 1000 ludności
- dochody budżetu gminy na 1 mieszkańca

**WYKAZ JEDNOSTEK PODZIAŁU TERYTORIALNEGO W WOJ. DOLNOŚLĄSKIM**

## Użytki rolne w % powierzchni gminy w 2002 roku

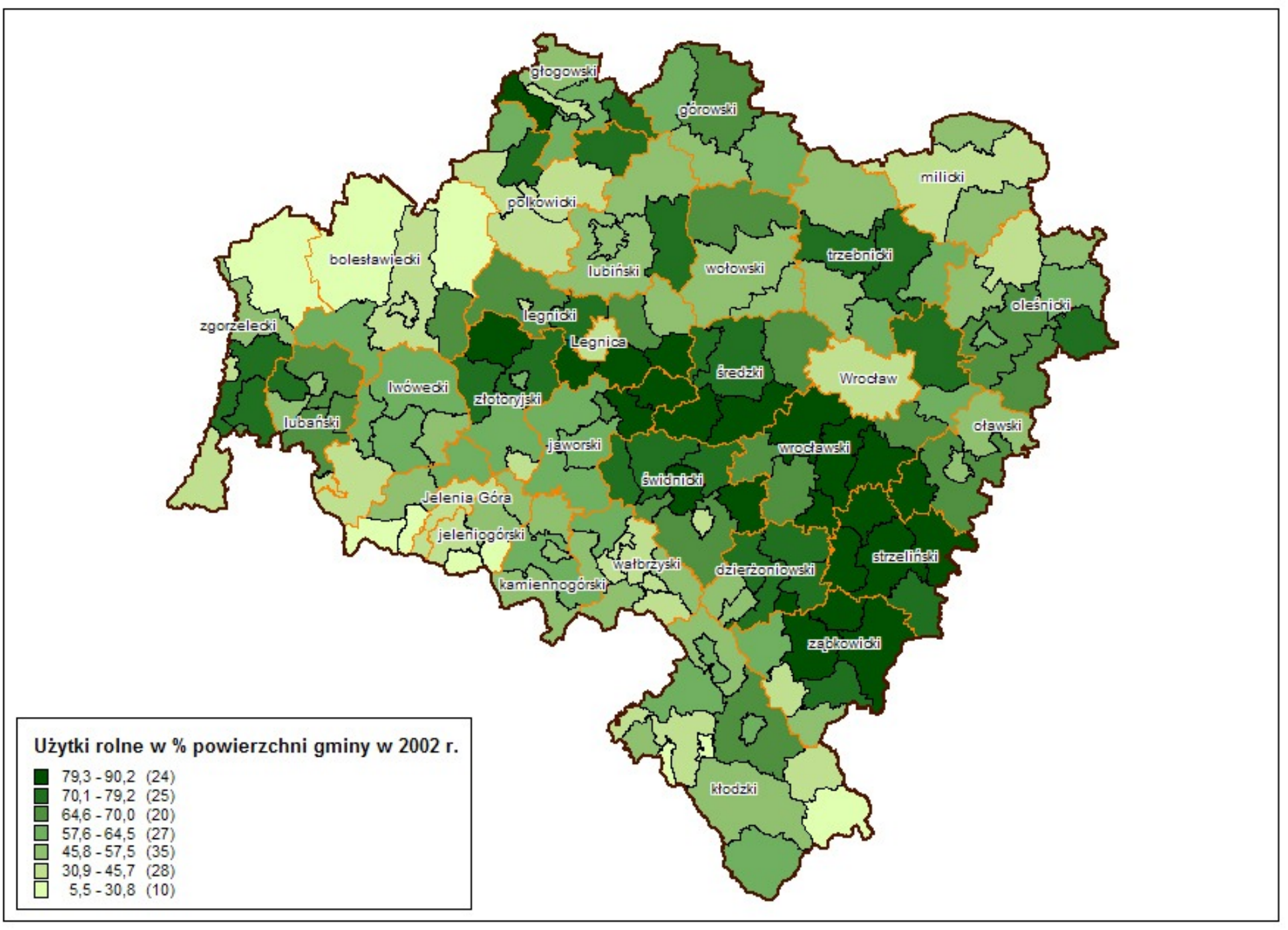


## Użytki rolne w % powierzchni gminy w 2002 roku - klasyfikacja gmin

gminy miejskie
gminy miejsko-wiejskie
gminy wiejskie

| | | | | | | |
|---|---|---|---|---|---|---|
| | | | Czarny Bór | | | |
| | | | Oława m. | | | |
| | | | Stara Kamienica | | | |
| | | | Pieńsk | | | |
| | | | Prochowice | | | |
| | | | Jelcz-Laskowice | | | |
| | | | Rudna | | | |
| | | Twardogóra | Bielawa | | | |
| | | Przemków | Żmigród | Niechlów | | |
| | | Lądek-Zdrój | Platerówka | Gaworzyce | | |
| | | Wrocław | Wleń | Paszowice | | Dzierżoniów w. |
| | | Bardo | Kamienna Góra m. | Wąsosz | | Radwanice |
| | | Boguszów-Gorce | Cieszków | Lwówek Śląski | | Złotoryja w. |
| | | Jedlina-Zdrój | Lubin m. | Nowogrodziec | | Żarów |
| | | Chojnów m. | Marciszów | Jerzmanowa | | Malczyce |
| | | Bogatynia | Kotla | Czernica | Warta Bolesławiecka | Strzegom |
| | | Polkowice | Walim | Męcinka | Kunice | Przeworno |
| | | Bolesławiec w. | Oborniki Śląskie | Świerzawa | Bierutów | Dziadowa Kłoda |
| | | Świdnica m. | Janowice Wielkie | Bolków | Lubań w. | Ścinawa |
| | | Milicz | Nowa Ruda w. | Stare Bogaczowice | Mietków | Sulików |
| | | Świeradów-Zdrój | Brzeg Dolny | Jeżów Sudecki | Sobótka | Środa Śląska |
| | | Chocianów | Lubin w. | Głogów w. | Świebodzice | Trzebnica |
| | | Zgorzelec m. | Wołów | Kłodzko m. | Jawor | Łagiewniki |
| | | Jelenia Góra | Lubawka | Gryfów Śląski | Oława w. | Miłkowice |
| | | Kudowa-Zdrój | Pieszyce | Lubomierz | Olszyna | Siekierczyn |
| | Duszniki-Zdrój | Wojcieszów | Krośnice | Oleśnica m. | Świdnica w. | Pielgrzymka |
| | Polanica-Zdrój | Głuszyca | Międzybórz | Stoszowice | Chojnów w. | Dobromierz |
| | Piechowice | Legnica | Mysłakowice | Międzylesie | Zawidów | Pęcław |
| | Kowary | Mirsk | Bystrzyca Kłodzka | Wisznia Mała | Święta Katarzyna | Dzierżoniów m. |
| | Gromadka | Głogów m. | Lewin Kłodzki | Nowa Ruda m. | Oleśnica w. | Grębocice |
| | Stronie Śląskie | Podgórzyn | Lubań m. | Syców | Góra | Zgorzelec w. |
| | Karpacz | Szczawno-Zdrój | Jemielno | Kamienna Góra w. | Miękinia | Kamieniec Ząbkowicki |
| | Węgliniec | Wałbrzych | Dobroszyce | Złotoryja m. | Leśna | Prusice |
| | Osiecznica | Bolesławiec m. | Mieroszów | Zawonia | Kłodzko w. | Niemcza |
| | Szklarska Poręba | Szczytna | Złoty Stok | Radków | Wińsko | Długołęka |
| **zakres** | **[ 5,5 -30,8 ]** | **[ 30,9-45,7 ]** | **[ 45,8-57,5 ]** | **[ 57,6-64,5 ]** | **[ 64,6-70,0]** | **[ 70,1-79,2 ]** |
| l.gmin | 10 | 28 | 35 | 27 | 20 | 26 |

| | |
|---|---|
| | Domaniów |
| | Ruja |
| | Mściwojów |
| | Kostomłoty |
| | Żórawina |
| | Borów |
| | Kobierzyce |
| | Udanin |
| | Wądroże Wielkie |
| | Jordanów Śląski |
| | Zagrodno |
| | Wiązów |
| | Legnickie Pole |
| | Ząbkowice Śląskie |
| | Kondratowice |
| | Piława Górna |
| | Krotoszyce |
| | Kąty Wrocławskie |
| | Marcinowice |
| | Żukowice |
| | Jaworzyna Śląska |
| | Ciepłowody |
| | Ziębice |
| | Strzelin |
| **[ 79,3-90,2 ]** | |
| 24 | |

## Użytki rolne w % powierzchni gminy w 2005 roku

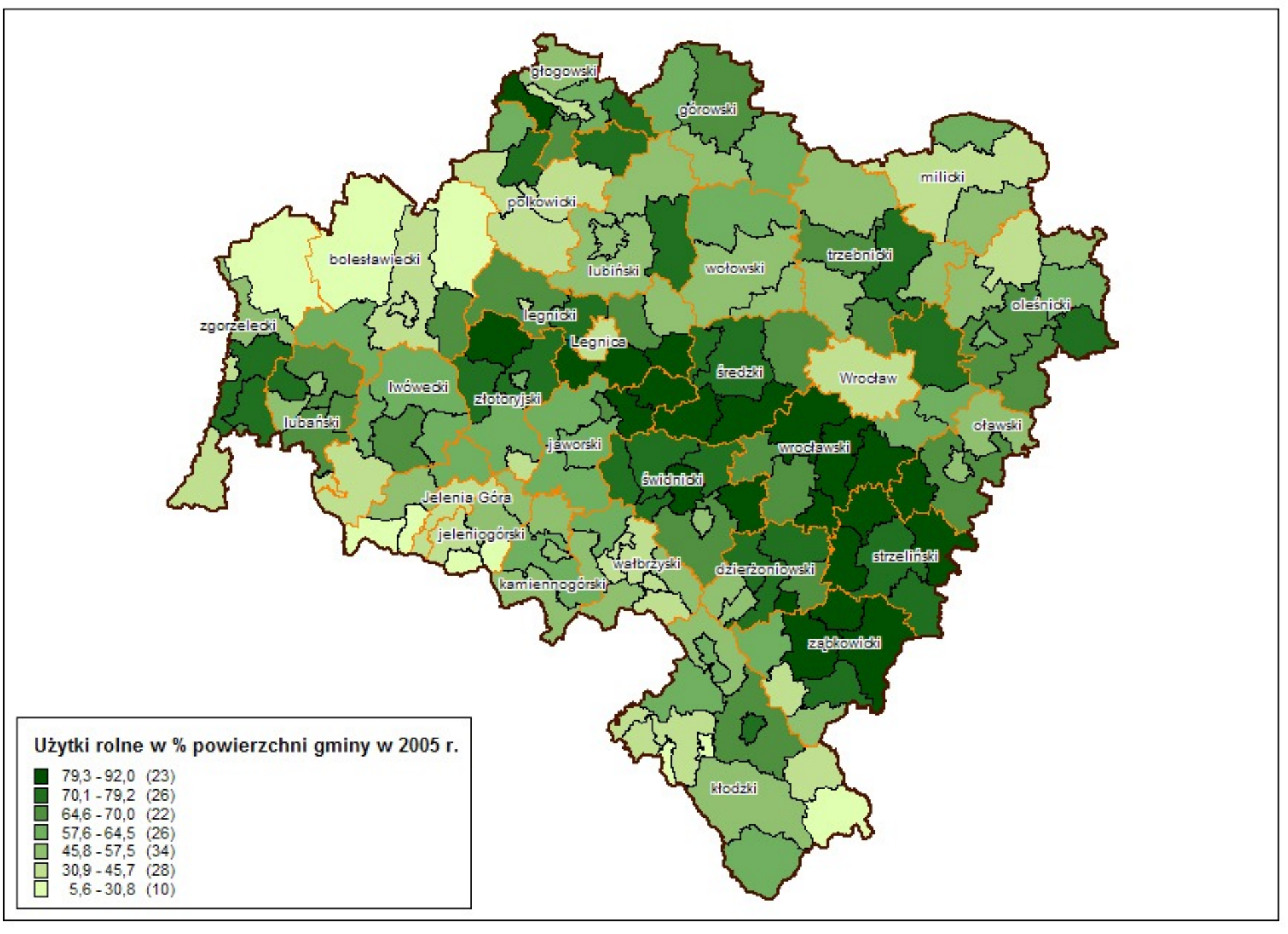


## Użytki rolne w % powierzchni gminy w 2005 roku - klasyfikacja gmin

gminy miejskie
gminy miejsko-wiejskie
gminy wiejskie

| | | | | | | |
|---|---|---|---|---|---|---|
| | | | Oława m. | | | |
| | | | Stara Kamienica | | | |
| | | | Czarny Bór | | | |
| | | | Żmigród | | | |
| | | | Zawonia | | | |
| | | | Pieńsk | | | |
| | | Lewin Kłodzki | Jelcz-Laskowice | | | |
| | | Przemków | Rudna | | | |
| | | Twardogóra | Platerówka | Wińsko | | Strzelin |
| | | Lądek-Zdrój | Prochowice | Paszowice | | Dzierżoniów w. |
| | | Bardo | Kotla | Wąsosz | | Radwanice |
| | | Boguszów-Gorce | Kamienna Góra m. | Niechlów | | Złotoryja w. |
| | | Polkowice | Marciszów | Czernica | Niemcza | Kłodzko m. |
| | | Jedlina-Zdrój | Oborniki Śląskie | Lwówek Śląski | Warta Bolesławiecka | Dziadowa Kłoda |
| | | Chojnów m. | Janowice Wielkie | Głogów w. | Kunice | Malczyce |
| | | Bolesławiec w. | Walim | Gaworzyce | Lubań w. | Żarów |
| | | Bogatynia | Lubin m. | Męcinka | Bierutów | Strzegom |
| | | Milicz | Nowa Ruda w. | Nowogrodziec | Prusice | Łagiewniki |
| | | Kudowa-Zdrój | Bielawa | Bolków | Mietków | Sulików |
| | | Świeradów-Zdrój | Lubin w. | Złotoryja m. | Jawor | Ścinawa |
| | | Chocianów | Krośnice | Świerzawa | Chojnów w. | Pielgrzymka |
| | | Jelenia Góra | Brzeg Dolny | Jeżów Sudecki | Lubomierz | Przeworno |
| | | Zgorzelec m. | Lubawka | Gryfów Śląski | Sobótka | Miłkowice |
| | | Legnica | Pieszyce | Stare Bogaczowice | Wisznia Mała | Trzebnica |
| | Polanica-Zdrój | Wojcieszów | Wołów | Stoszowice | Olszyna | Środa Śląska |
| | Duszniki-Zdrój | Mirsk | Dobroszyce | Międzylesie | Oława w. | Siekierczyn |
| | Piechowice | Głuszyca | Świdnica m. | Nowa Ruda m. | Świdnica w. | Dzierżoniów m. |
| | Kowary | Podgórzyn | Mysłakowice | Cieszków | Kłodzko w. | Grębocice |
| | Gromadka | Głogów m. | Bystrzyca Kłodzka | Kamienna Góra w. | Oleśnica w. | Dobromierz |
| | Stronie Śląskie | Szczawno-Zdrój | Lubań m. | Wleń | Zawidów | Długołęka |
| | Karpacz | Wałbrzych | Jemielno | Oleśnica m. | Jerzmanowa | Zgorzelec w. |
| | Węgliniec | Wrocław | Międzybórz | Syców | Góra | Pęcław |
| | Osiecznica | Szczytna | Mieroszów | Święta Katarzyna | Miękinia | Świebodzice |
| | Szklarska Poręba | Bolesławiec m. | Złoty Stok | Radków | Leśna | Kamieniec Ząbkowicki |
| **zakres** | **[ 5,6 -30,8 ]** | **[ 30,9-45,7 ]** | **[ 45,8-57,5 ]** | **[ 57,6-64,5 ]** | **[ 64,6-70,0]** | **[ 70,1-79,2 ]** |
| l.gmin | 10 | 28 | 34 | 26 | 22 | 27 |

| | |
|---|---|
| | Żórawina |
| | Kobierzyce |
| | Legnickie Pole |
| | Domaniów |
| | Kostomłoty |
| | Ruja |
| | Mściwojów |
| | Wądroże Wielkie |
| | Jordanów Śląski |
| | Udanin |
| | Borów |
| | Kąty Wrocławskie |
| | Wiązów |
| | Zagrodno |
| | Kondratowice |
| | Ząbkowice Śląskie |
| | Krotoszyce |
| | Piława Górna |
| | Marcinowice |
| | Żukowice |
| | Jaworzyna Śląska |
| | Ciepłowody |
| **[ 79,3-92,0 ]** | |
| 23 | |

## Przyrost naturalny na 1000 ludności w 2002 roku

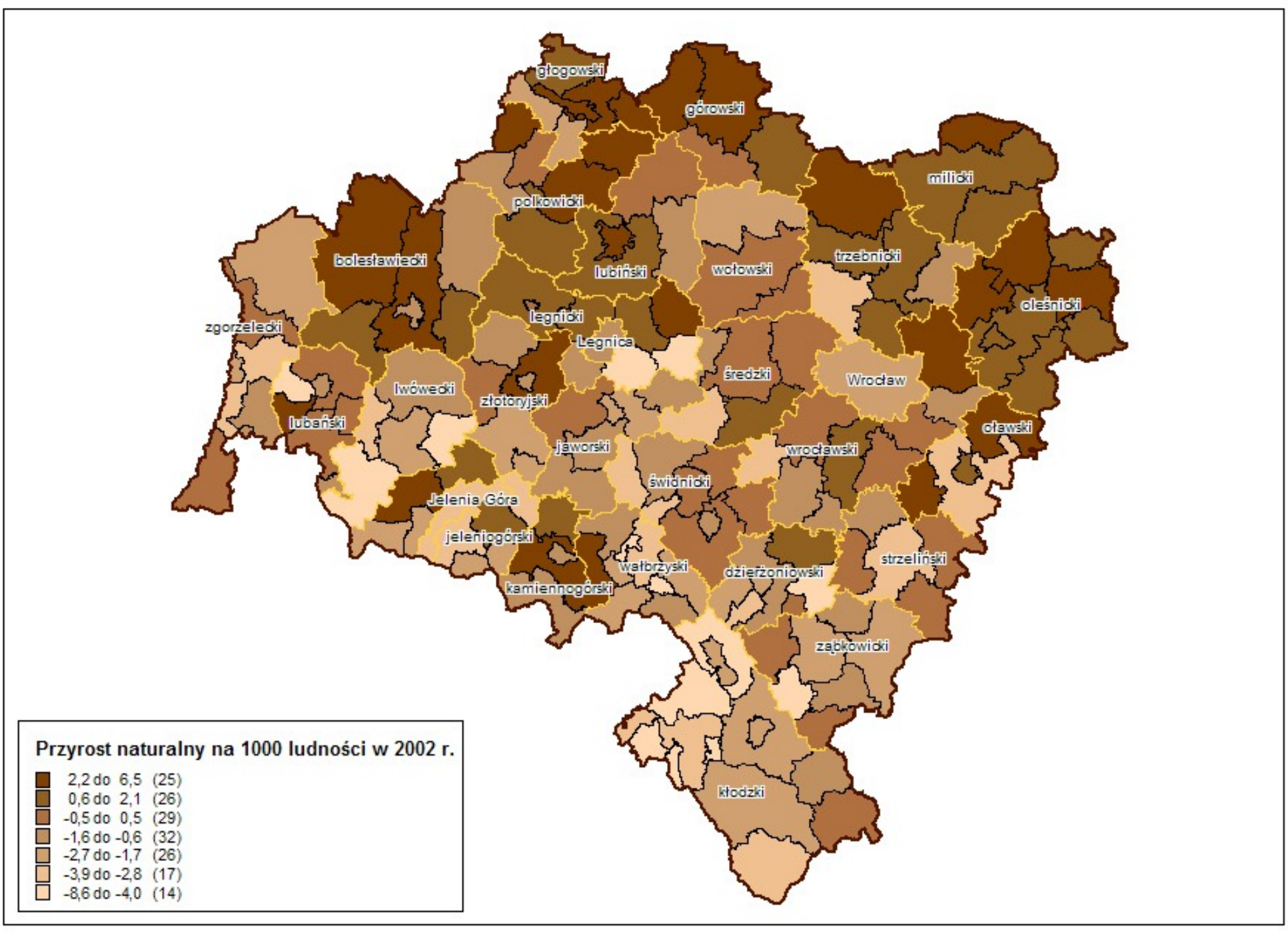


## Przyrost naturalny na 1000 ludności w 2002 roku - klasyfikacja gmin

gminy miejskie
gminy miejsko-wiejskie
gminy wiejskie

| | | | | | | | |
|---|---|---|---|---|---|---|---|
| | | | | Krotoszyce | | | |
| | | | | Lubań m. | | | |
| | | | | Jordanów Śląski | | | |
| | | | | Sulików | Przeworno | | |
| | | | | Świeradów-Zdrój | Kąty Wrocławskie | | |
| | | | | Ścinawa | Wiązów | | |
| | | | Żukowice | Legnica | Święta Katarzyna | Chocianów | |
| | | | Jerzmanowa | Bolesławiec m. | Pieńsk | Kobierzyce | Osiecznica |
| | | | Kłodzko w. | Gromadka | Męcinka | Marciszów | Czarny Bór |
| | | | Węgliniec | Kamienna Góra m. | Lubań w. | Nowogrodziec | Polkowice |
| | | | Pieszyce | Strzegom | Chojnów m. | Międzybórz | Góra |
| | | | Jawor | Ciepłowody | Świdnica w. | Wisznia Mała | Jelcz-Laskowice |
| | | | Karpacz | Głuszyca | Jemielno | Łagiewniki | Dobroszyce |
| | | | Kowary | Kamieniec Ząbkowicki | Radwanice | Kostomłoty | Głogów m. |
| | | | Walim | Lądek-Zdrój | Piława Górna | Mysłakowice | Złotoryja w. |
| | | Podgórzyn | Mściwojów | Zawonia | Stronie Śląskie | Oława m. | Twardogóra |
| | | Strzelin | Piechowice | Sobótka | Kondratowice | Chojnów w. | Cieszków |
| | | Szczytna | Lubomierz | Zawidów | Marcinowice | Milicz | Żmigród |
| | Nowa Ruda w. | Oborniki Śląskie | Mieroszów | Dzierżoniów w. | Pielgrzymka | Oleśnica w. | Kamienna Góra w. |
| | Radków | Oława w. | Wińsko | Wądroże Wielkie | Olszyna | Prusice | Lubin m. |
| | Legnickie Pole | Zgorzelec w. | Ziębice | Lubawka | Rudna | Warta Bolesławiecka | Gaworzyce |
| | Siekierczyn | Jelenia Góra | Wojcieszów | Malczyce | Środa Śląska | Bierutów | Długołęka |
| | Polanica-Zdrój | Janowice Wielkie | Boguszów-Gorce | Świdnica m. | Żarów | Oleśnica m. | Grębocice |
| | Niemcza | Międzylesie | Dzierżoniów m. | Stare Bogaczowice | Brzeg Dolny | Kotla | Niechlów |
| | Wleń | Udanin | Wrocław | Bolków | Wołów | Miłkowice | Syców |
| | Duszniki-Zdrój | Bielawa | Bystrzyca Kłodzka | Lwówek Śląski | Żórawina | Trzebnica | Domaniów |
| | Mirsk | Dobromierz | Ząbkowice Śląskie | Paszowice | Leśna | Wąsosz | Głogów w. |
| | Bardo | Gryfów Śląski | Świerzawa | Przemków | Miękinia | Jeżów Sudecki | Stara Kamienica |
| | Lewin Kłodzki | Świebodzice | Szklarska Poręba | Borów | Złoty Stok | Lubin w. | Bolesławiec w. |
| | Jedlina-Zdrój | Kudowa-Zdrój | Zgorzelec m. | Złotoryja m. | Jaworzyna Śląska | Dziadowa Kłoda | Prochowice |
| | Szczawno-Zdrój | Wałbrzych | Kłodzko m. | Zagrodno | Stoszowice | Kunice | Platerówka |
| | Ruja | Mietków | Nowa Ruda m. | Czernica | Bogatynia | Krośnice | Pęcław |
| **zakres** | **[ -8,6 do -4,0 ]** | **[ -3,9 do -2,8 ]** | **[ -2,7 do -1,7 ]** | **[ -1,6 do -0,6 ]** | **[ -0,5 do 0,5 ]** | **[ 0,6 do 2,1 ]** | **[ 2,2 do 6,5 ]** |
| l.gmin | 14 | 17 | 26 | 32 | 29 | 26 | 25 |

## Przyrost naturalny na 1000 ludności w 2005 roku

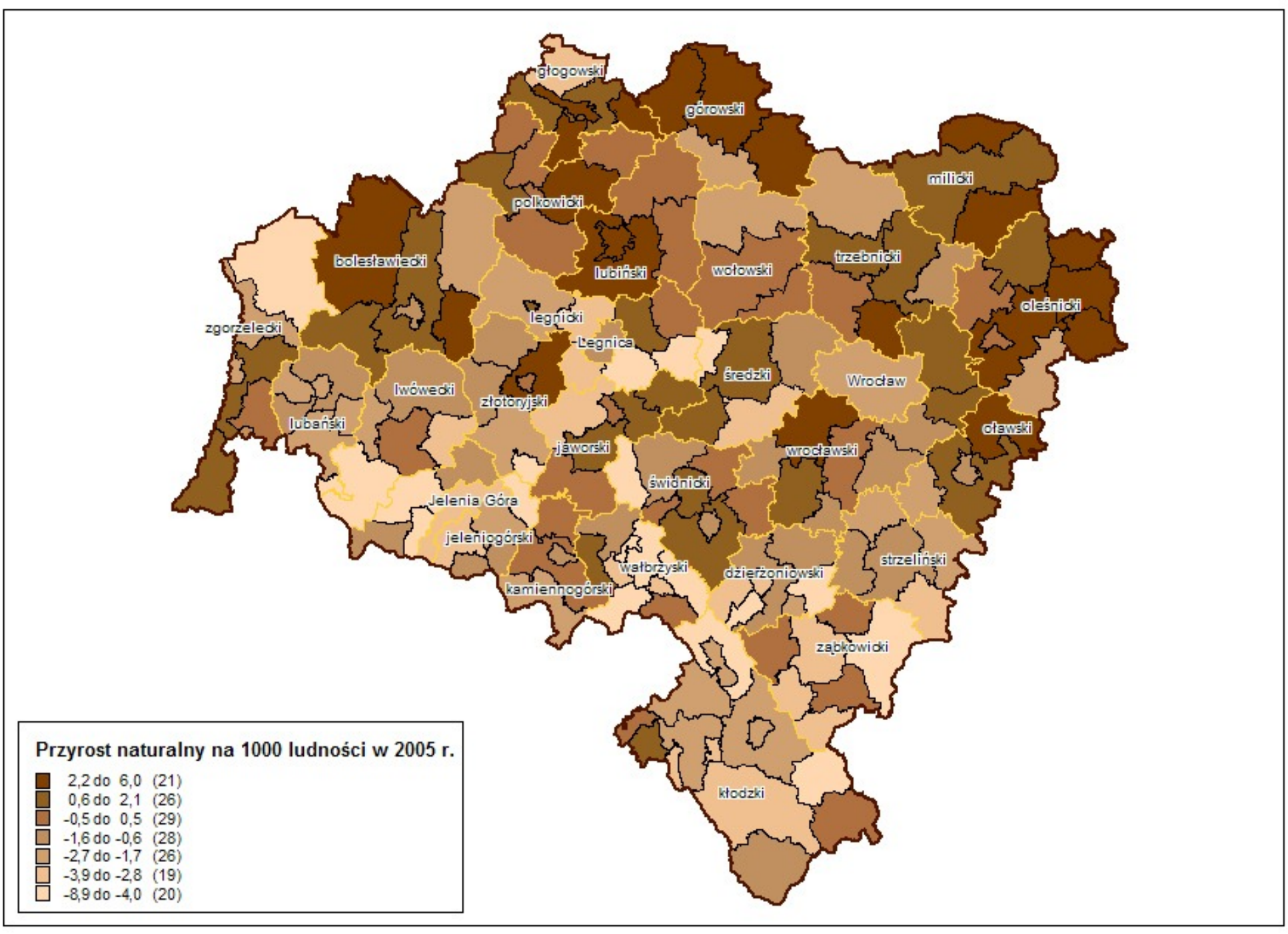


## Przyrost naturalny na 1000 ludności w 2005 roku - klasyfikacja gmin

gminy miejskie
gminy miejsko-wiejskie
gminy wiejskie

| | | | | | | | |
|---|---|---|---|---|---|---|---|
| | | | | | Stronie Śląskie | | |
| | | | | Kondratowice | Prochowice | | |
| | | | | Kowary | Radwanice | | |
| | | | Domaniów | Zawonia | Jawor | Głogów w. | |
| | | | Borów | Zawidów | Kamienna Góra w. | Lewin Kłodzki | |
| | | | Gromadka | Szklarska Poręba | Marciszów | Oława w. | |
| | | | Lubań m. | Mietków | Złotoryja m. | Milicz | |
| | | | Olszyna | Pielgrzymka | Oleśnica m. | Czarny Bór | |
| | | | Siekierczyn | Bolesławiec m. | Oborniki Śląskie | Przemków | Pęcław |
| | Lądek-Zdrój | | Wrocław | Kamienna Góra m. | Kamieniec Ząbkowicki | Długołęka | Międzybórz |
| | Wałbrzych | Dzierżoniów m. | Bierutów | Lubań w. | Kudowa-Zdrój | Środa Śląska | Osiecznica |
| | Stara Kamienica | Miłkowice | Żmigród | Dzierżoniów w. | Rudna | Żukowice | Jelcz-Laskowice |
| | Bielawa | Jelenia Góra | Radków | Łagiewniki | Chocianów | Świdnica w. | Polkowice |
| | Piechowice | Bystrzyca Kłodzka | Leśna | Lwówek Śląski | Gaworzyce | Czernica | Głogów m. |
| | Walim | Krotoszyce | Mysłakowice | Miękinia | Stoszowice | Sobótka | Wisznia Mała |
| | Janowice Wielkie | Wleń | Lubawka | Świdnica m. | Sulików | Nowogrodziec | Oleśnica w. |
| | Mieroszów | Ząbkowice Śląskie | Chojnów w. | Stare Bogaczowice | Bolków | Mściwojów | Cieszków |
| | Węgliniec | Kotla | Wiązów | Oława m. | Ścinawa | Kunice | Dziadowa Kłoda |
| | Mirsk | Pieszyce | Pieńsk | Karpacz | Świebodzice | Trzebnica | Krośnice |
| | Ziębice | Kostomłoty | Wińsko | Międzylesie | Brzeg Dolny | Zgorzelec w. | Lubin m. |
| | Malczyce | Złoty Stok | Kłodzko w. | Platerówka | Kobierzyce | Paszowice | Jerzmanowa |
| | Nowa Ruda w. | Bardo | Szczytna | Strzegom | Dobroszyce | Bogatynia | Wąsosz |
| | Szczawno-Zdrój | Podgórzyn | Jemielno | Jordanów Śląski | Marcinowice | Wądroże Wielkie | Syców |
| | Wojcieszów | Boguszów-Gorce | Kłodzko m. | Żórawina | Żarów | Chojnów m. | Złotoryja w. |
| | Świeradów-Zdrój | Męcinka | Świerzawa | Jeżów Sudecki | Ciepłowody | Udanin | Warta Bolesławiecka |
| | Dobromierz | Duszniki-Zdrój | Piława Górna | Strzelin | Grębocice | Jaworzyna Śląska | Góra |
| | Niemcza | Polanica-Zdrój | Zgorzelec m. | Święta Katarzyna | Głuszyca | Bolesławiec w. | Lubin w. |
| | Legnickie Pole | Jedlina-Zdrój | Nowa Ruda m. | Legnica | Wołów | Twardogóra | Kąty Wrocławskie |
| | Ruja | Przeworno | Gryfów Śląski | Zagrodno | Lubomierz | Prusice | Niechlów |
| **zakres** | **[ -8,9 do -4,0 ]** | **[ -3,9 do -2,8 ]** | **[ -2,7 do -1,7 ]** | **[ -1,6 do -0,6 ]** | **[ -0,5 do 0,5 ]** | **[ 0,6 do 2,1 ]** | **[ 2,2 do 6,0 ]** |
| l.gmin | 20 | 19 | 26 | 28 | 29 | 26 | 21 |

## Mieszkania komunalne w % mieszkań ogółem w 2002 roku

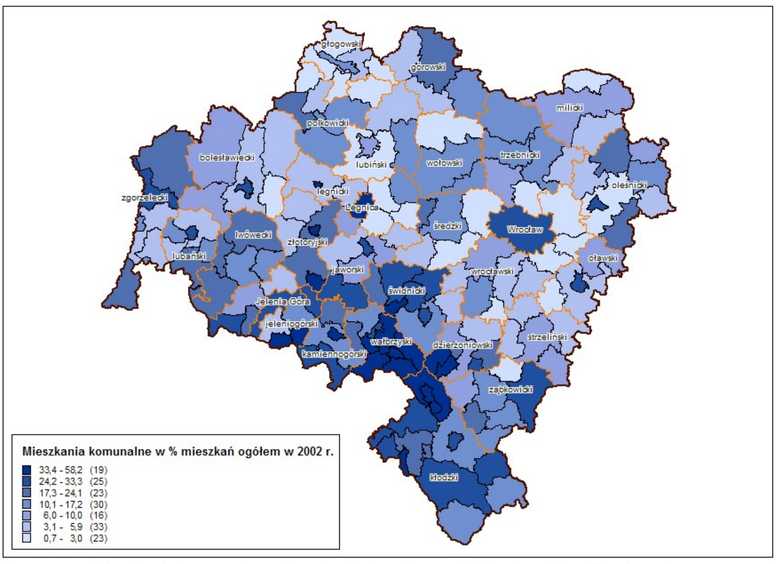


## Mieszkania komunalne w % mieszkań ogółem w 2002 roku - klasyfikacja gmin

gminy miejskie
gminy miejsko-wiejskie
gminy wiejskie

| | | | | | | |
|---|---|---|---|---|---|---|
| | Marcinowice | | | | | |
| | Platerówka | | | | | |
| | Męcinka | | | | | |
| | Żórawina | | Chocianów | | | |
| | Podgórzyn | | Wleń | | | |
| | Chojnów w. | | Ząbkowice Śląskie | | | |
| | Wiązów | | Złoty Stok | | | |
| | Niechlów | | Ścinawa | | | |
| | Łagiewniki | | Kamieniec Ząbkowicki | | Jelenia Góra | |
| | Miłkowice | | Sobótka | | Lądek-Zdrój | |
| Lubin w. | Sulików | | Kłodzko w. | Świeradów-Zdrój | Kłodzko m. | |
| Wińsko | Kondratowice | | Polkowice | Gryfów Śląski | Kudowa-Zdrój | |
| Kotla | Głogów w. | | Kamienna Góra w. | Czarny Bór | Strzegom | |
| Oleśnica w. | Radwanice | | Prochowice | Niemcza | Lubawka | |
| Pęcław | Zagrodno | | Lubomierz | Bierutów | Szczawno-Zdrój | Boguszów-Gorce |
| Ruja | Dziadowa Kłoda | | Środa Śląska | Polanica-Zdrój | Jawor | Wojcieszów |
| Żukowice | Gromadka | | Głogów m. | Piechowice | Bolesławiec m. | Kamienna Góra m. |
| Ciepłowody | Kobierzyce | Oborniki Śląskie | Żmigród | Bardo | Żarów | Mieroszów |
| Miękinia | Zawonia | Nowogrodziec | Międzylesie | Malczyce | Piława Górna | Głuszyca |
| Wisznia Mała | Udanin | Strzelin | Syców | Mirsk | Ziębice | Kowary |
| Gaworzyce | Bolesławiec w. | Jelcz-Laskowice | Świdnica w. | Leśna | Bolków | Walim |
| Jerzmanowa | Pielgrzymka | Kąty Wrocławskie | Mysłakowice | Bogatynia | Lewin Kłodzki | Wałbrzych |
| Święta Katarzyna | Rudna | Lubin m. | Prusice | Dobromierz | Oleśnica m. | Duszniki-Zdrój |
| Legnickie Pole | Lubań w. | Mściwojów | Siekierczyn | Świerzawa | Wrocław | Złotoryja m. |
| Kostomłoty | Jemielno | Dzierżoniów w. | Stronie Śląskie | Twardogóra | Radków | Świebodzice |
| Czernica | Dobroszyce | Stoszowice | Brzeg Dolny | Dzierżoniów m. | Lubań m. | Jedlina-Zdrój |
| Jordanów Śląski | Krośnice | Stara Kamienica | Wołów | Góra | Jaworzyna Śląska | Nowa Ruda m. |
| Cieszków | Oława w. | Międzybórz | Olszyna | Węgliniec | Pieńsk | Legnica |
| Warta Bolesławiecka | Jeżów Sudecki | Osiecznica | Wąsosz | Przemków | Bystrzyca Kłodzka | Bielawa |
| Grębocice | Zgorzelec w. | Krotoszyce | Zgorzelec m. | Złotoryja w. | Oława m. | Pieszyce |
| Kunice | Mietków | Milicz | Trzebnica | Szczytna | Szklarska Poręba | Nowa Ruda w. |
| Domaniów | Borów | Przeworno | Stare Bogaczowice | Marciszów | Janowice Wielkie | Karpacz |
| Długołęka | Wądroże Wielkie | Paszowice | Zawidów | Lwówek Śląski | Świdnica m. | Chojnów m. |
| **zakres** | **[ 0,7 - 3,0 ]** | **[ 3,1 - 5,9 ]** | **[ 6,0 - 10,0 ]** | **[ 10,1 - 17,2 ]** | **[ 17,3 - 24,1 ]** | **[ 24,2 - 33,3 ]** | **[ 33,4 - 58,2 ]** |
| l.gmin | 23 | 33 | 16 | 30 | 23 | 26 | 19 |

## Mieszkania komunalne w % mieszkań ogółem w 2005 roku

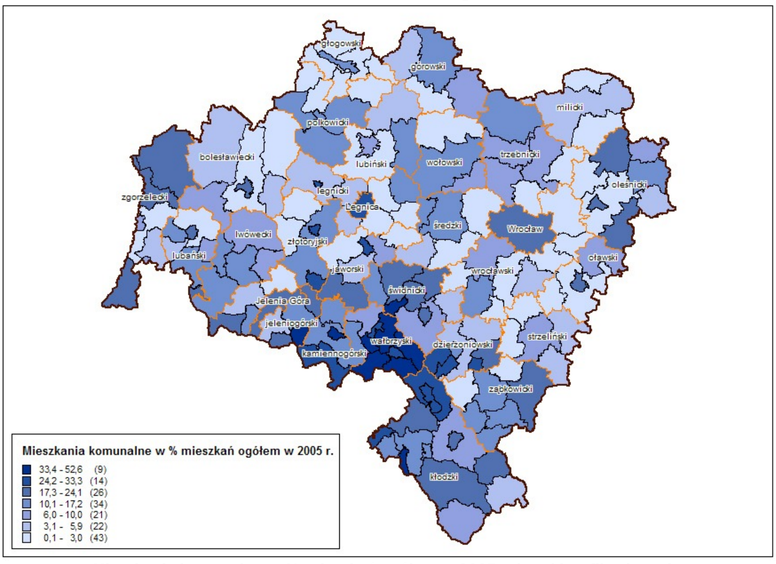


## Mieszkania komunalne w % mieszkań ogółem w 2005 roku - klasyfikacja gmin

gminy miejskie
gminy miejsko-wiejskie
gminy wiejskie

| | | | | | | |
|---|---|---|---|---|---|---|
| Męcinka | | | | | | |
| Kondratowice | | | | | | |
| Jemielno | | | | | | |
| Głogów w. | | | | | | |
| Radwanice | | | | | | |
| Pęcław | | | | | | |
| Krośnice | | | | | | |
| Stoszowice | | | | | | |
| Wądroże Wielkie | | | | | | |
| Wińsko | | | Dzierżoniów m. | | | |
| Zagrodno | | | Lewin Kłodzki | | | |
| Kotla | | | Leśna | | | |
| Jeżów Sudecki | | | Dobromierz | | | |
| Zgorzelec w. | | | Mirsk | | | |
| Mietków | | | Świerzawa | | | |
| Ruja | | | Czarny Bór | | | |
| Pielgrzymka | | | Polanica-Zdrój | | | |
| Bolesławiec w. | | | Przemków | Lądek-Zdrój | | |
| Oława w. | | | Piechowice | Strzegom | | |
| Gaworzyce | | | Gryfów Śląski | Jelenia Góra | | |
| Święta Katarzyna | | | Góra | Kłodzko m. | | |
| Lubań w. | Stronie Śląskie | | Złotoryja w. | Bolków | | |
| Lubin w. | Stara Kamienica | Międzylesie | Bardo | Ziębice | | |
| Zawonia | Krotoszyce | Zgorzelec m. | Kamieniec Ząbkowicki | Karpacz | | |
| Wisznia Mała | Dzierżoniów w. | Olszyna | Ścinawa | Żarów | | |
| Ciepłowody | Żórawina | Brzeg Dolny | Malczyce | Lubań m. | | |
| Dobroszyce | Milicz | Lwówek Śląski | Kamienna Góra w. | Radków | | |
| Cieszków | Przeworno | Kłodzko w. | Marciszów | Wrocław | | |
| Legnickie Pole | Paszowice | Wleń | Głogów m. | Węgliniec | | |
| Jerzmanowa | Platerówka | Stare Bogaczowice | Prochowice | Jaworzyna Śląska | Złotoryja m. | |
| Miękinia | Warta Bolesławiecka | Strzelin | Polkowice | Bolesławiec m. | Bielawa | |
| Żukowice | Sulików | Trzebnica | Ząbkowice Śląskie | Bystrzyca Kłodzka | Nowa Ruda m. | |
| Oleśnica w. | Miłkowice | Lubin m. | Chocianów | Oleśnica m. | Wojcieszów | |
| Kobierzyce | Chojnów w. | Świdnica w. | Sobótka | Świdnica m. | Nowa Ruda w. | |
| Jordanów Śląski | Marcinowice | Prusice | Złoty Stok | Szklarska Poręba | Jedlina-Zdrój | Boguszów-Gorce |
| Grębocice | Podgórzyn | Wąsosz | Lubomierz | Pieńsk | Chojnów m. | Kamienna Góra m. |
| Kunice | Dziadowa Kłoda | Nowogrodziec | Żmigród | Świeradów-Zdrój | Legnica | Głuszyca |
| Domaniów | Wiązów | Oborniki Śląskie | Szczytna | Janowice Wielkie | Pieszyce | Mieroszów |
| Borów | Osiecznica | Zawidów | Siekierczyn | Twardogóra | Szczawno-Zdrój | Kowary |
| Czernica | Rudna | Jelcz-Laskowice | Syców | Bogatynia | Piława Górna | Wałbrzych |
| Długołęka | Udanin | Kąty Wrocławskie | Wołów | Bierutów | Lubawka | Walim |
| Kostomłoty | Łagiewniki | Międzybórz | Środa Śląska | Oława m. | Kudowa-Zdrój | Duszniki-Zdrój |
| Gromadka | Niechlów | Mściwojów | Mysłakowice | Niemcza | Jawor | Świebodzice |
| **zakres** | **[ 0,1 - 3,0 ]** | **[ 3,1 - 5,9 ]** | **[ 6,0 - 10,0 ]** | **[ 10,1 - 17,2 ]** | **[ 17,3 - 24,1 ]** | **[ 24,2 - 33,3 ]** | **[ 33,4 - 52,6 ]** |
| l.gmin | 43 | 22 | 21 | 34 | 26 | 15 | 9 |

## Podmioty gospodarcze na 1000 mieszkańców w 2002 roku

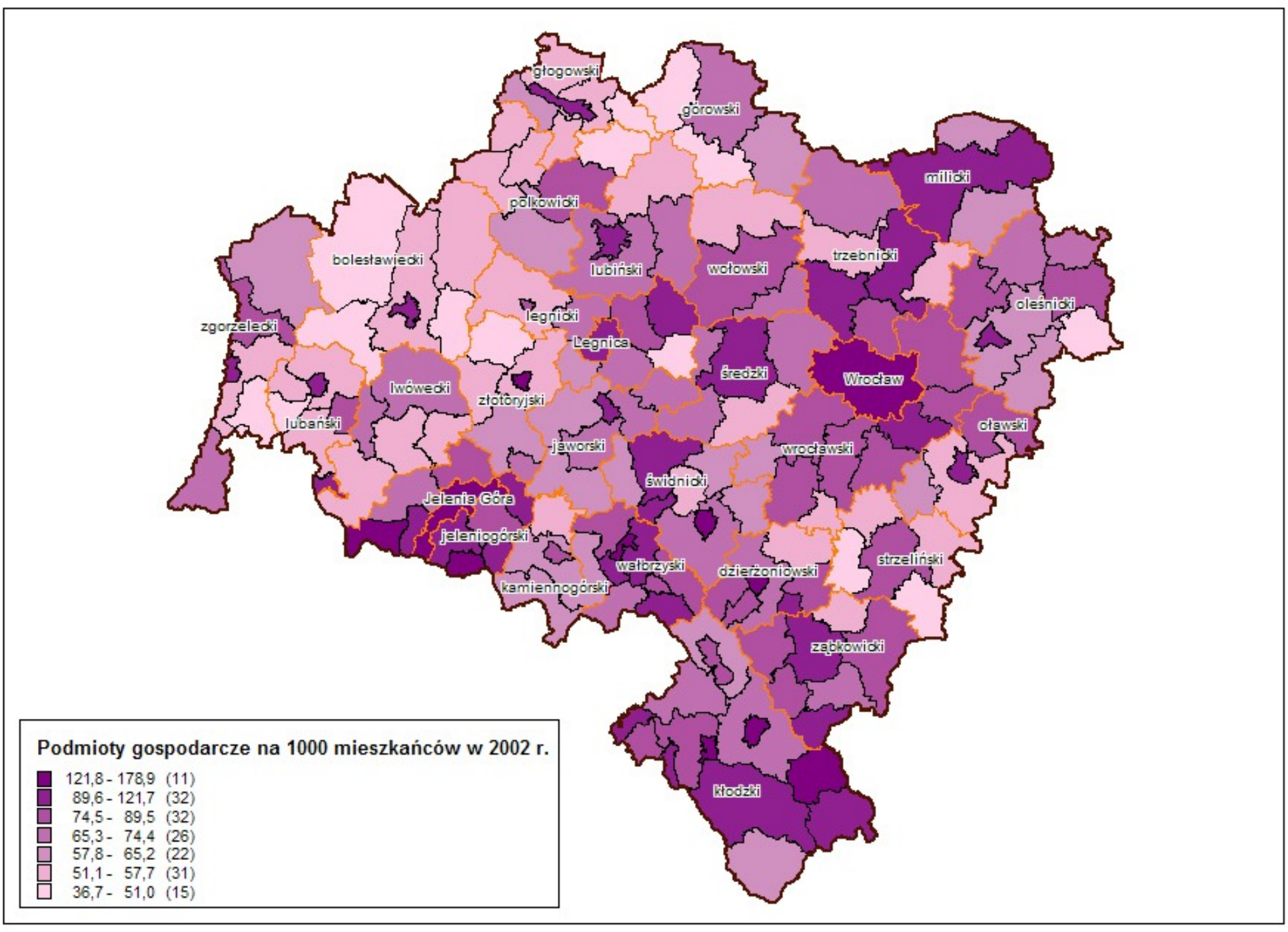


## Podmioty gospodarcze na 1000 mieszkańców w 2002 roku - klasyfikacja gmin

gminy miejskie
gminy miejsko-wiejskie
gminy wiejskie

| | | | | | | | |
|---|---|---|---|---|---|---|---|
| | | | | | Lewin Kłodzki | Legnica | |
| | | Zgorzelec w. | | | Bielawa | Oława m. | |
| | | Zawonia | | | Nowa Ruda m. | Duszniki-Zdrój | |
| | | Chojnów w. | | | Sobótka | Świeradów-Zdrój | |
| | | Głogów w. | | | Kąty Wrocławskie | Wałbrzych | |
| | | Prusice | | | Chojnów m. | Jawor | |
| | | Pielgrzymka | | Wądroże Wielkie | Polkowice | Złoty Stok | |
| | | Jerzmanowa | | Radków | Olszyna | Zgorzelec m. | |
| | | Ciepłowody | | Gryfów Śląski | Kobierzyce | Głuszyca | |
| | | Bolesławiec w. | | Miłkowice | Wisznia Mała | Lubin m. | |
| | | Marciszów | Marcinowice | Udanin | Wołów | Kudowa-Zdrój | |
| | | Oława w. | Żarów | Mieroszów | Kunice | Głogów m. | |
| | | Złotoryja w. | Węgliniec | Świdnica w. | Walim | Janowice Wielkie | |
| | | Wiązów | Czarny Bór | Żmigród | Jeżów Sudecki | Stronie Śląskie | |
| | | Wleń | Dobromierz | Brzeg Dolny | Żórawina | Oborniki Śląskie | |
| | | Kotla | Cieszków | Stara Kamienica | Stoszowice | Środa Śląska | |
| | | Radwanice | Międzylesie | Malczyce | Długołęka | Lubań m. | |
| | Zawidów | Łagiewniki | Nowa Ruda w. | Dzierżoniów w. | Niemcza | Ząbkowice Śląskie | |
| | Sulików | Mirsk | Męcinka | Paszowice | Kamienna Góra m. | Piechowice | |
| | Platerówka | Jaworzyna Śląska | Bierutów | Lubin w. | Jelcz-Laskowice | Bystrzyca Kłodzka | |
| | Przeworno | Przemków | Mietków | Miękinia | Pieszyce | Trzebnica | |
| | Kondratowice | Leśna | Oleśnica w. | Kłodzko w. | Jedlina-Zdrój | Święta Katarzyna | Karpacz |
| | Pęcław | Gaworzyce | Chocianów | Międzybórz | Szczytna | Podgórzyn | Szczawno-Zdrój |
| | Jemielno | Rudna | Wąsosz | Legnickie Pole | Bardo | Kowary | Kłodzko m. |
| | Dziadowa Kłoda | Lubomierz | Krotoszyce | Twardogóra | Syców | Strzegom | Szklarska Poręba |
| | Osiecznica | Gromadka | Bolków | Wojcieszów | Czernica | Bolesławiec m. | Wrocław |
| | Nowogrodziec | Siekierczyn | Kamienna Góra w. | Lwówek Śląski | Strzelin | Oleśnica m. | Polanica-Zdrój |
| | Warta Bolesławiecka | Jordanów Śląski | Domaniów | Kamieniec Ząbkowicki | Stare Bogaczowice | Boguszów-Gorce | Złotoryja m. |
| | Niechlów | Wińsko | Krośnice | Góra | Dobroszyce | Milicz | Jelenia Góra |
| | Grębocice | Kostomłoty | Lubawka | Bogatynia | Pieńsk | Prochowice | Świdnica m. |
| | Zagrodno | Borów | Żukowice | Mściwojów | Mysłakowice | Świebodzice | Lądek-Zdrój |
| | Ruja | Lubań w. | Świerzawa | Ścinawa | Ziębice | Piława Górna | Dzierżoniów m. |
| **zakres** | **[ 36,7 - 51,0 ]** | **[ 51,1 - 57,7 ]** | **[ 57,8 - 65,2 ]** | **[ 65,3 - 74,4 ]** | **[ 74,5 - 89,5 ]** | **[ 89,6 - 121,7 ]** | **[ 121,8 - 178,9 ]** |
| l.gmin | 15 | 31 | 22 | 26 | 32 | 32 | 11 |

## Podmioty gospodarcze na 1000 mieszkańców w 2005 roku

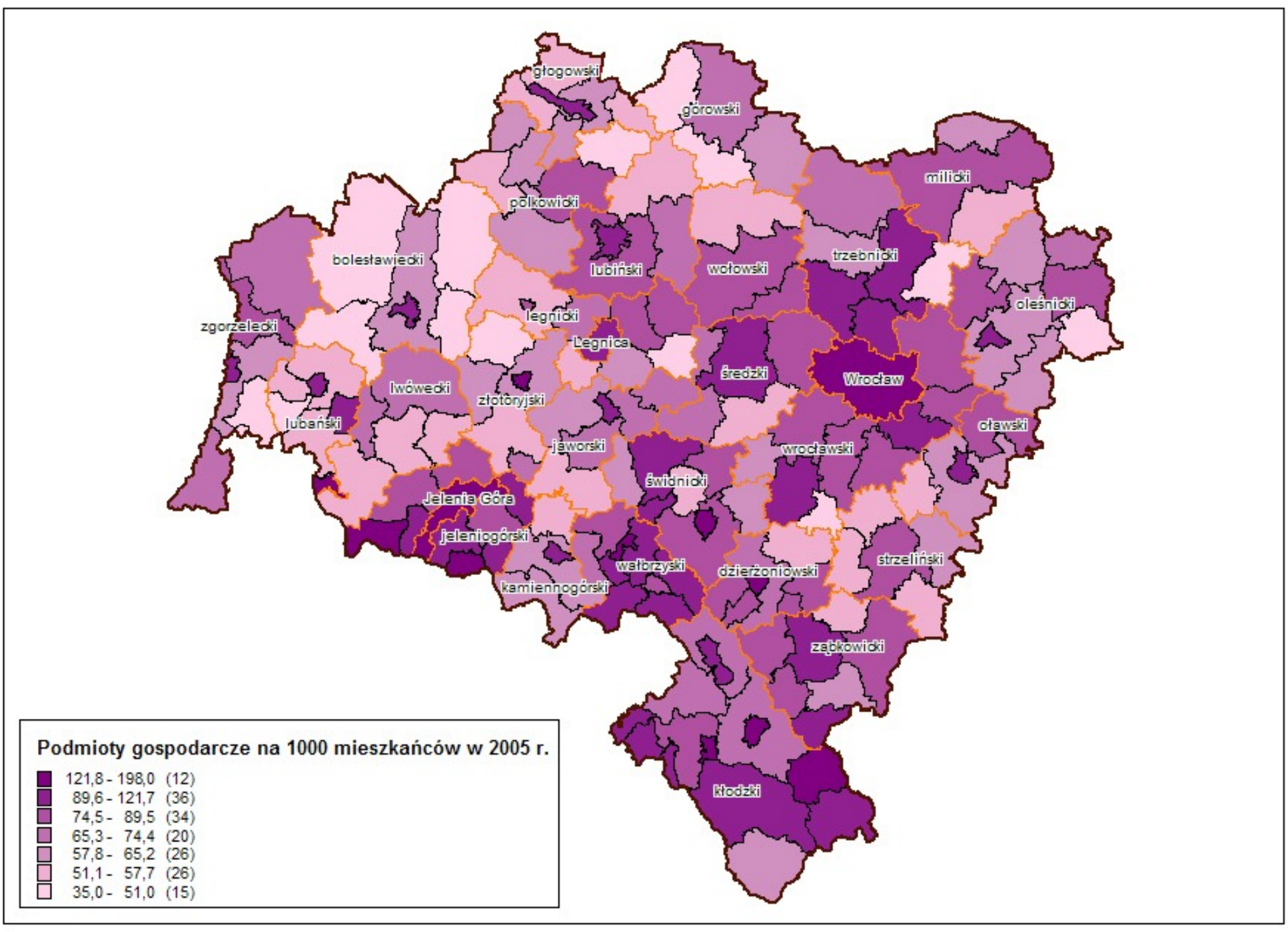


## Podmioty gospodarcze na 1000 mieszkańców w 2005 roku - klasyfikacja gmin

gminy miejskie
gminy miejsko-wiejskie
gminy wiejskie

| | | | | | | | |
|---|---|---|---|---|---|---|---|
| | | | | | | Legnica | |
| | | | | | | Piechowice | |
| | | | | | Piława Górna | Zgorzelec m. | |
| | | | | | Kobierzyce | Kowary | |
| | | | | | Milicz | Oława m. | |
| | | | | | Syców | Wałbrzych | |
| | | | | | Jeżów Sudecki | Bolesławiec m. | |
| | | | | | Prochowice | Duszniki-Zdrój | |
| | | | | | Bielawa | Lewin Kłodzki | |
| | | | | | Długołęka | Świebodzice | |
| | | Krotoszyce | Cieszków | | Jedlina-Zdrój | Jawor | |
| | | Mirsk | Dobromierz | | Kąty Wrocławskie | Złoty Stok | |
| | | Jaworzyna Śląska | Legnickie Pole | | Żórawina | Nowa Ruda m. | |
| | | Bolków | Mietków | | Chojnów m. | Kudowa-Zdrój | |
| | | Siekierczyn | Twardogóra | | Polkowice | Bystrzyca Kłodzka | |
| | | Świerzawa | Głogów w. | | Jelcz-Laskowice | Oborniki Śląskie | |
| | | Łagiewniki | Międzylesie | Udanin | Kunice | Święta Katarzyna | |
| | | Żukowice | Zgorzelec w. | Radków | Mysłakowice | Podgórzyn | |
| | | Krośnice | Marcinowice | Gryfów Śląski | Dobroszyce | Lubań m. | |
| | | Kondratowice | Oleśnica w. | Czarny Bór | Szczytna | Środa Śląska | |
| | | Rudna | Chocianów | Malczyce | Wołów | Ząbkowice Śląskie | |
| | Gromadka | Lubomierz | Wąsosz | Bogatynia | Stare Bogaczowice | Stronie Śląskie | |
| | Zawidów | Leśna | Kamieniec Ząbkowicki | Kłodzko w. | Pieszyce | Janowice Wielkie | |
| | Zawonia | Chojnów w. | Bierutów | Miłkowice | Stoszowice | Głogów m. | |
| | Jemielno | Marciszów | Bolesławiec w. | Dzierżoniów w. | Żarów | Głuszyca | Karpacz |
| | Warta Bolesławiecka | Wleń | Jerzmanowa | Żmigród | Bardo | Lubin m. | Szczawno-Zdrój |
| | Osiecznica | Lubań w. | Pielgrzymka | Góra | Pieńsk | Kamienna Góra m. | Kłodzko m. |
| | Niechlów | Wińsko | Lubawka | Wądroże Wielkie | Niemcza | Trzebnica | Szklarska Poręba |
| | Nowogrodziec | Ciepłowody | Prusice | Wojcieszów | Stara Kamienica | Strzegom | Polanica-Zdrój |
| | Sulików | Przemków | Oława w. | Mściwojów | Czernica | Oleśnica m. | Wrocław |
| | Platerówka | Borów | Kamienna Góra w. | Ścinawa | Strzelin | Wisznia Mała | Jelenia Góra |
| | Dziadowa Kłoda | Kostomłoty | Wiązów | Międzybórz | Brzeg Dolny | Walim | Złotoryja m. |
| | Jordanów Śląski | Domaniów | Radwanice | Węgliniec | Świdnica w. | Boguszów-Gorce | Dzierżoniów m. |
| | Grębocice | Pęcław | Męcinka | Nowa Ruda w. | Ziębice | Mieroszów | Świdnica m. |
| | Zagrodno | Przeworno | Złotoryja w. | Paszowice | Lubin w. | Sobótka | Lądek-Zdrój |
| | Ruja | Kotla | Gaworzyce | Lwówek Śląski | Miękinia | Olszyna | Świeradów-Zdrój |
| **zakres** | **[ 35,0 - 51,0 ]** | **[ 51,1 - 57,7 ]** | **[ 57,8 - 65,2 ]** | **[ 65,3 - 74,4 ]** | **[ 74,5 - 89,5 ]** | **[ 89,6 - 121,7 ]** | **[ 121,8 - 198,0 ]** |
| l.gmin | 15 | 26 | 26 | 20 | 34 | 36 | 12 |

## Dochody budżetów gmin na 1 mieszkańca w zł w 2002 roku

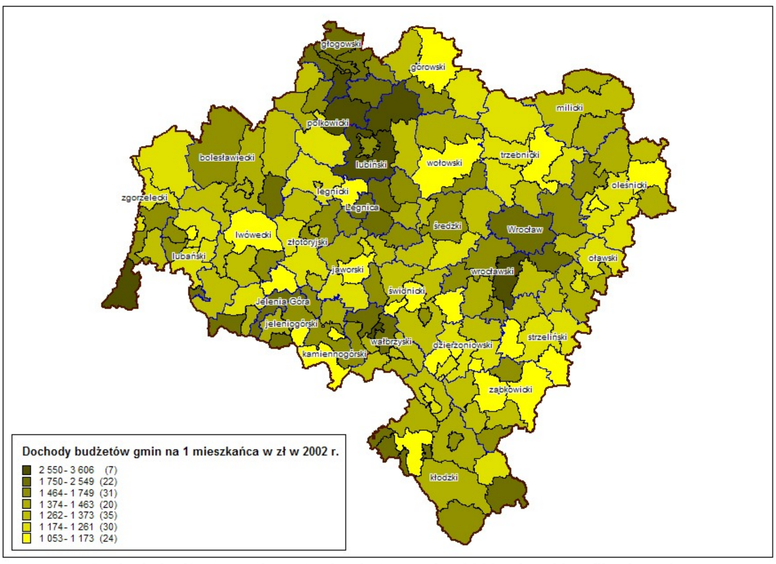


## Dochody budżetów gmin na 1 mieszkańca w zł w 2002 roku - klasyfikacja gmin

gminy miejskie
gminy miejsko-wiejskie
gminy wiejskie

| | | | | | | |
|---|---|---|---|---|---|---|
| | | Gromadka | | | | |
| | | Nowogrodziec | | | | |
| | | Łagiewniki | | | | |
| | | Niechlów | | | | |
| | | Mściwojów | | Osiecznica | | |
| | Bielawa | Nowa Ruda w. | | Pęcław | | |
| | Dzierżoniów w. | Chojnów m. | | Jemielno | | |
| | Niemcza | Ścinawa | | Wądroże Wielkie | | |
| | Wąsosz | Gryfów Śląski | | Janowice Wielkie | | |
| | Jawor | Lubomierz | | Mysłakowice | | |
| | Bolków | Mirsk | | Kamienna Góra w. | | |
| Dzierżoniów m. | Stara Kamienica | Milicz | | Kłodzko m. | | |
| Pieszyce | Nowa Ruda m. | Międzybórz | | Międzylesie | | |
| Piława Górna | Lądek-Zdrój | Domaniów | | Krotoszyce | Warta Bolesławiecka | |
| Góra | Chojnów w. | Gaworzyce | | Prochowice | Głogów m. | |
| Paszowice | Leśna | Borów | Bolesławiec m. | Platerówka | Głogów w. | |
| Kowary | Lubań w. | Malczyce | Bolesławiec w. | Siekierczyn | Kotla | |
| Jeżów Sudecki | Olszyna | Miękinia | Męcinka | Lubin m. | Żukowice | |
| Kamienna Góra m. | Bierutów | Udanin | Piechowice | Wleń | Karpacz | |
| Lubawka | Oleśnica w. | Strzegom | Podgórzyn | Dobroszyce | Szklarska Poręba | |
| Szczytna | Oława m. | Świdnica w. | Marciszów | Radwanice | Duszniki-Zdrój | |
| Miłkowice | Jelcz-Laskowice | Żarów | Bystrzyca Kłodzka | Środa Śląska | Kudowa-Zdrój | |
| Lubań m. | Chocianów | Wisznia Mała | Kłodzko w. | Świdnica m. | Polanica-Zdrój | |
| Lwówek Śląski | Strzelin | Jedlina-Zdrój | Radków | Dobromierz | Lewin Kłodzki | |
| Oleśnica m. | Wiązów | Mieroszów | Ruja | Czarny Bór | Stronie Śląskie | |
| Syców | Kostomłoty | Walim | Cieszków | Brzeg Dolny | Kunice | |
| Kondratowice | Oborniki Śląskie | Czernica | Krośnice | Długołęka | Legnickie Pole | |
| Przeworno | Prusice | Żórawina | Dziadowa Kłoda | Jordanów Śląski | Świeradów-Zdrój | |
| Świebodzice | Zawonia | Bardo | Twardogóra | Kąty Wrocławskie | Grębocice | Jerzmanowa |
| Jaworzyna Śląska | Żmigród | Kamieniec Ząbkowicki | Oława w. | Mietków | Stare Bogaczowice | Lubin w. |
| Marcinowice | Zgorzelec m. | Stoszowice | Przemków | Ciepłowody | Wałbrzych | Rudna |
| Trzebnica | Pieńsk | Sulików | Boguszów-Gorce | Złoty Stok | Święta Katarzyna | Polkowice |
| Wołów | Węgliniec | Wojcieszów | Głuszyca | Zawidów | Jelenia Góra | Szczawno-Zdrój |
| Ząbkowice Śląskie | Pielgrzymka | Złotoryja m. | Wińsko | Zgorzelec w. | Legnica | Kobierzyce |
| Ziębice | Świerzawa | Zagrodno | Sobótka | Złotoryja w. | Wrocław | Bogatynia |
| **zakres** | **[ 1053 - 1173 ]** | **[ 1174 - 1261 ]** | **[ 1262 - 1373 ]** | **[ 1374 - 1463 ]** | **[ 1464 - 1749 ]** | **[ 1750 - 2549 ]** | **[ 2550 - 3606 ]** |
| l.gmin | 24 | 30 | 35 | 20 | 31 | 23 | 7 |

## Dochody budżetów gmin na 1 mieszkańca w zł w 2005 roku

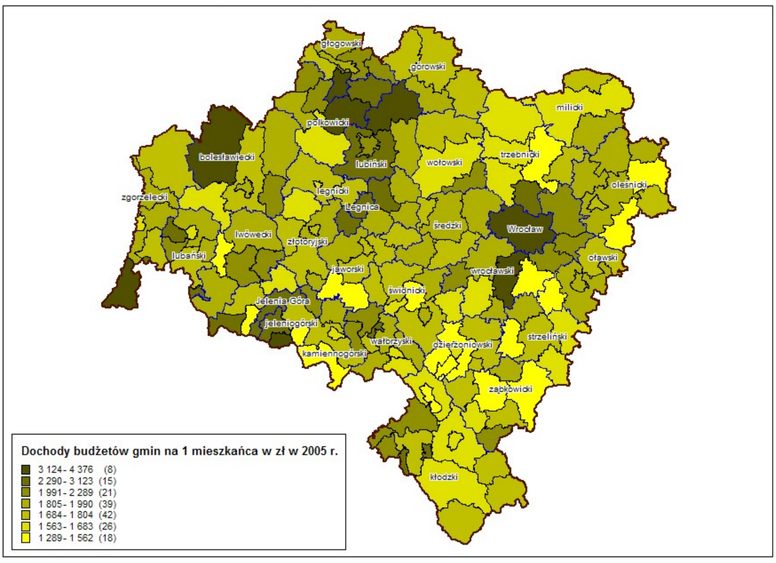


## Dochody budżetów gmin na 1 mieszkańca w zł w 2005 roku - klasyfikacja gmin

gminy miejskie
gminy miejsko-wiejskie
gminy wiejskie

| | | | | | | |
|---|---|---|---|---|---|---|
| | | Bolesławiec w. | | | | |
| | | Piława Górna | | | | |
| | | Łagiewniki | | | | |
| | | Niemcza | Bolesławiec m. | | | |
| | | Żukowice | Gromadka | | | |
| | | Góra | Głogów m. | | | |
| | | Niechlów | Kotla | | | |
| | | Wąsosz | Jemielno | | | |
| | | Jawor | Męcinka | | | |
| | | Mściwojów | Marciszów | | | |
| | | Paszowice | Legnickie Pole | | | |
| | | Wądroże Wielkie | Prochowice | | | |
| | | Mysłakowice | Ruja | | | |
| | | Stara Kamienica | Lubań w. | | | |
| | | Kamienna Góra w. | Olszyna | | | |
| | | Lądek-Zdrój | Ścinawa | | | |
| | Nowogrodziec | Międzylesie | Lwówek Śląski | | | |
| | Dzierżoniów m. | Stronie Śląskie | Mirsk | | | |
| | Jeżów Sudecki | Szczytna | Krośnice | | | |
| | Kamienna Góra m. | Chojnów w. | Dobroszyce | | | |
| | Kłodzko m. | Miłkowice | Międzybórz | | | |
| | Bystrzyca Kłodzka | Leśna | Oleśnica w. | Warta Bolesławiecka | | |
| | Kłodzko w. | Cieszków | Twardogóra | Głogów w. | | |
| | Nowa Ruda w. | Oleśnica m. | Oława w. | Pęcław | | |
| Bielawa | Chojnów m. | Dziadowa Kłoda | Oława w. | Janowice Wielkie | | |
| Pieszyce | Lubań m. | Jelcz-Laskowice | Przemków | Kudowa-Zdrój | | |
| Dzierżoniów w. | Milicz | Strzelin | Borów | Lewin Kłodzki | | |
| Bolków | Chocianów | Kostomłoty | Miękinia | Radków | Szklarska Poręba | |
| Kowary | Przeworno | Malczyce | Środa Śląska | Platerówka | Podgórzyn | |
| Piechowice | Wiązów | Dobromierz | Udanin | Lubin m. | Duszniki-Zdrój | |
| Lubawka | Świebodzice | Strzegom | Świdnica m. | Lubomierz | Polanica-Zdrój | |
| Nowa Ruda m. | Marcinowice | Świdnica w. | Żarów | Wleń | Krotoszyce | |
| Gryfów Śląski | Oborniki Śląskie | Zawonia | Mieroszów | Gaworzyce | Kunice | |
| Bierutów | Prusice | Boguszów-Gorce | Walim | Radwanice | Świeradów-Zdrój | |
| Syców | Żmigród | Wińsko | Wałbrzych | Czarny Bór | Siekierczyn | Osiecznica |
| Domaniów | Jedlina-Zdrój | Kamieniec Ząbkowicki | Jordanów Śląski | Stare Bogaczowice | Lubin w. | Jerzmanowa |
| Kondratowice | Głuszyca | Stoszowice | Kąty Wrocławskie | Brzeg Dolny | Grębocice | Karpacz |
| Jaworzyna Śląska | Wołów | Sulików | Ciepłowody | Czernica | Wisznia Mała | Rudna |
| Trzebnica | Sobótka | Węgliniec | Pieńsk | Długołęka | Szczawno-Zdrój | Polkowice |
| Żórawina | Bardo | Złotoryja m. | Zgorzelec w. | Mietków | Zawidów | Kobierzyce |
| Ząbkowice Śląskie | Zgorzelec m. | Pielgrzymka | Wojcieszów | Święta Katarzyna | Jelenia Góra | Bogatynia |
| Ziębice | Zagrodno | Świerzawa | Złotoryja w. | Złoty Stok | Legnica | Wrocław |
| **zakres** | **[ 1289 - 1562 ]** | **[ 1563 - 1683 ]** | **[ 1684 - 1804 ]** | **[ 1805 - 1990 ]** | **[ 1991 - 2289 ]** | **[ 2290 - 3123 ]** | **[ 3124 - 4376 ]** |
| l.gmin | 18 | 26 | 42 | 39 | 21 | 16 | 8 |

| POWIATY | GMINY |
|---|---|
| **BOLESŁAWIECKI** | *Gminy miejskie*<br>Bolesławiec<br>*Gminy miejsko-wiejskie*<br>Nowogrodziec<br>*Gminy wiejskie*<br>Bolesławiec<br>Gromadka<br>Osiecznica<br>Warta Bolesławiecka |
| **DZIERŻONIOWSKI** | *Gminy miejskie*<br>Bielawa<br>Dzierżoniów<br>Pieszyce<br>Piława Górna<br>*Gminy miejsko-wiejskie*<br>Niemcza<br>*Gminy wiejskie*<br>Dzierżoniów<br>Łagiewniki |
| **GŁOGOWSKI** | *Gminy miejskie*<br>Głogów<br>*Gminy wiejskie*<br>Głogów<br>Jerzmanowa<br>Kotla<br>Pęcław<br>Żukowice |
| **GÓROWSKI** | *Gminy miejsko-wiejskie*<br>Góra<br>Wąsosz<br>*Gminy wiejskie*<br>Jemielno<br>Niechlów |
| **JAWORSKI** | *Gminy miejskie*<br>Jawor<br>*Gminy miejsko-wiejskie*<br>Bolków<br>*Gminy wiejskie*<br>Męcinka<br>Mściwojów<br>Paszowice<br>Wądroże Wielkie |
| **JELENIOGÓRSKI** | *Gminy miejskie*<br>Karpacz<br>Kowary<br>Piechowice<br>Szklarska Poręba<br>*Gminy wiejskie*<br>Janowice Wielkie<br>Jeżów Sudecki<br>Mysłakowice<br>Podgórzyn<br>Stara Kamienica |
| **KAMIENNOGÓRSKI** | *Gminy miejskie*<br>Kamienna Góra<br>*Gminy miejsko-wiejskie*<br>Lubawka<br>*Gminy wiejskie*<br>Kamienna Góra<br>Marciszów |
| **KŁODZKI** | *Gminy miejskie*<br>Duszniki Zdrój<br>Kłodzko<br>Kudowa Zdrój<br>Nowa Ruda<br>Polanica Zdrój<br>*Gminy miejsko-wiejskie*<br>Bystrzyca Kłodzka<br>Lądek Zdrój<br>Międzylesie<br>Radków<br>Stronie Śląskie<br>Szczytna<br>*Gminy wiejskie*<br>Kłodzko<br>Lewin Kłodzki<br>Nowa Ruda |
| **LEGNICKI** | *Gminy miejskie*<br>Chojnów<br>*Gminy miejsko-wiejskie*<br>Prochowice<br>*Gminy wiejskie*<br>Chojnów<br>Krotoszyce<br>Kunice .<br>Legnickie Pole<br>Miłkowice<br>Ruja |
| **LUBAŃSKI** | *Gminy miejskie*<br>Lubań<br>Świeradów Zdrój<br>*Gminy miejsko-wiejskie*<br>Leśna<br>Olszyna<br>*Gminy wiejskie*<br>Lubań<br>Platerówka<br>Siekierczyn |
| **LUBIŃSKI** | *Gminy miejskie*<br>Lubin<br>*Gminy miejsko-wiejskie*<br>Ścinawa<br>*Gminy wiejskie*<br>Lubin<br>Rudna |
| **LWÓWECKI** | *Gminy miejsko-wiejskie*<br>Gryfów Śląski<br>Lubomierz<br>Lwówek Śląski<br>Mirsk<br>Wleń |
| **MILICKI** | *Gminy miejsko-wiejskie*<br>Milicz<br>*Gminy wiejskie*<br>Cieszków<br>Krośnice |
| **OLEŚNICKI** | *Gminy miejskie*<br>Oleśnica<br>*Gminy miejsko-wiejskie*<br>Bierutów<br>Międzybórz<br>Syców<br>Twardogóra<br>*Gminy wiejskie*<br>Dobroszyce<br>Dziadowa Kłoda<br>Oleśnica |

| | |
|---|---|
| **OŁAWSKI** | *Gminy miejskie*<br>Oława<br>*Gminy miejsko-wiejskie*<br>Jelcz-Laskowice<br>*Gminy wiejskie*<br>Domaniów<br>Oława |
| **POLKOWICKI** | *Gminy miejsko-wiejskie*<br>Chocianów<br>Polkowice<br>Przemków<br>*Gminy wiejskie*<br>Gaworzyce<br>Grębocice<br>Radwanice |
| **STRZELIŃSKI** | *Gminy miejsko-wiejskie*<br>Strzelin<br>Wiązów<br>*Gminy wiejskie*<br>Borów<br>Kondratowice<br>Przeworno |
| **ŚREDZKI** | *Gminy miejsko-wiejskie*<br>Środa Śląska<br>*Gminy wiejskie*<br>Kostomłoty<br>Malczyce<br>Miękinia<br>Udanin |
| **ŚWIDNICKI** | *Gminy miejskie*<br>Świdnica<br>Świebodzice<br>*Gminy miejsko-wiejskie*<br>Jaworzyna Śląska<br>Strzegom<br>Żarów<br>*Gminy wiejskie*<br>Dobromierz<br>Marcinowice<br>Świdnica |
| **TRZEBNICKI** | *Gminy miejsko-wiejskie*<br>Oborniki Śląskie<br>Prusice<br>Trzebnica<br>Żmigród<br>*Gminy wiejskie*<br>Wisznia Mała<br>Zawonia |
| **WAŁBRZYSKI** | *Gminy miejskie*<br>Boguszów-Gorce<br>Jedlina Zdrój<br>Szczawno Zdrój<br>Wałbrzych<br>*Gminy miejsko-wiejskie*<br>Głuszyca<br>Mieroszów<br>*Gminy wiejskie*<br>Czarny Bór<br>Stare Bogaczowice<br>Walim |
| **WOŁOWSKI** | *Gminy miejsko-wiejskie*<br>Brzeg Dolny<br>Wołów<br>*Gminy wiejskie*<br>Wińsko |
| **WROCŁAWSKI** | *Gminy miejsko-wiejskie*<br>Kąty Wrocławskie<br>Sobótka<br>Święta Katarzyna<br>*Gminy wiejskie*<br>Czernica<br>Długołęka<br>Jordanów Śląski<br>Kobierzyce<br>Mietków<br>Żórawina |
| **ZĄBKOWICKI** | *Gminy miejsko-wiejskie*<br>Bardo<br>Ząbkowice Śląskie<br>Ziębice<br>Złoty Stok<br>*Gminy wiejskie*<br>Ciepłowody<br>Kamieniec Ząbkowicki<br>Stoszowice |
| **ZGORZELECKI** | *Gminy miejskie*<br>Zawidów<br>Zgorzelec<br>*Gminy miejsko-wiejskie*<br>Bogatynia<br>Pieńsk<br>Węgliniec<br>*Gminy wiejskie*<br>Sulików<br>Zgorzelec |
| **ZŁOTORYJSKI** | *Gminy miejskie*<br>Wojcieszów<br>Złotoryja<br>*Gminy miejsko-wiejskie*<br>Świerzawa<br>*Gminy wiejskie*<br>Pielgrzymka<br>Zagrodno<br>Złotoryja |
| **MIASTA na prawach powiatu** | JELENIA GÓRA<br>LEGNICA<br>WROCŁAW |

# BANK DANYCH REGIONALNYCH
# JAKO ELEMENT SYSTEMU INFORMACJI STATYSTYCZNEJ

***„Społeczeństwo informacyjne to społeczeństwo, które właśnie się kształtuje, gdzie technologie gromadzenia i transmisji informacji i danych są powszechnie dostępne po niskich kosztach. Powszechnemu użyciu informacji i danych towarzyszą organizacyjne, komercyjne, społeczne i prawne zmiany, które głęboko zmieniają życie, pracę i społeczeństwo jako takie."*** [ Luc Soete]

Postępujący proces przeobrażeń życia gospodarczego i społecznego rodzi nowe potrzeby informacyjne. Rozszerza je zwłaszcza o konieczność pełniejszego statystycznego opisu poszczególnych jednostek terytorialnych.

***Popyt na informacje w przekrojach terytorialnych ma jednak swą specyfikę zależną od użytkownika informacji, jego sytuacji decyzyjnej, a także od rodzaju informacji, ich funkcji i znaczenia dla poszczególnych odbiorców [1].***

Znaczenie informacji w procesach decyzyjnych organów samorządu terytorialnego, podmiotów gospodarczych, instytucji społecznych i innych wyraźnie wzrosło w ostatnim czasie. Wynika to z wielu przyczyn, do których zaliczyć należy przede wszystkim:

- wzrost znaczenia planowania strategicznego rozwoju terytorialnego,
- nieodzowność monitorowania i oceny efektów wdrażania strategicznych programów rozwojowych,
- wszechobecną konkurencję wzmagającą konieczność podejmowania działań marketingowych,
- kształtowanie europejskiego społeczeństwa informacyjnego,
- wymogi polityki strukturalnej Unii Europejskiej,
- wymogi formalne aplikacji o środki z funduszy Unii Europejskiej.

Bank Danych Regionalnych (BDR) jest krajowym systemem informacyjnym, czyli identyfikowalnym przestrzennie i uporządkowanym czasowo zbiorem informacji, nadawców i odbiorców informacji, kanałów informacyjnych oraz technicznych środków m.in. w sferze zasilania i przetwarzania informacji.

Do podstawowych funkcji Banku należy:

- gromadzenie, systematyczne uzupełnianie, aktualizacja i przechowywanie informacji statystycznych o poszczególnych jednostkach podziału terytorialnego,
- opracowywanie i przetwarzanie informacji umożliwiające ich interpretację i wykorzystanie oraz zapewniające ich społeczną użyteczność,
- prezentacja, rozpowszechnianie i udostępnianie informacji statystycznych,
- umożliwienie prowadzenia analiz statystycznych w układach regionalnych.

Bank Danych Regionalnych zawiera informacje opisujące poszczególne typy jednostek terytorialnych. Zakres przestrzenny uwzględnia także nomenklaturę jednostek terytorialnych dla celów statystycznych (NTS). Bank Danych Regionalnych zawiera informacje nie tylko o jednostkach podziału terytorialnego kraju imiennie, lecz także umożliwia prezentację danych zagregowanych dla grup jednostek terytorialnych.

Struktura funkcjonalna BDR umożliwia prezentację danych statystycznych w układzie sześciu poziomów terytorialnych:

- POLSKA – dane o kraju;
- REGION – dane o regionach (NTS1);
- WOJEWÓDZTWO – dane o województwach;
- PODREGION – dane o jednostkach terytorialnych szczebla NTS3;
- POWIAT – informacje statystyczne o powiatach;
- GMINA – informacje o gminach.

Na najwyższym szczeblu terytorialnej identyfikacji BDR znajdują się informacje opisujące statystycznie kraj ogółem.

Poziom drugi to szczebel regionalny. Przedmiotem opisu są tu regiony (jednostki szczebla NTS1). Zakres informacyjny w przekroju regionów wynikać może bądź z dezagregacji danych „krajowych", bądź z agregacji danych „powiatowych" i „gminnych".

Poziom trzeci dotyczy jednostek szczebla NTS2. Przedmiotem opisu są tu województwa. Zakres informacyjny w przekroju województw wynika bądź z dezagregacji danych „krajowych", bądź z agregacji danych „powiatowych" i „gminnych". Niewątpliwie interesującym uzupełnieniem zakresu informacyjnego BDR w tym przekroju są informacje dotyczące zagadnień społecznych i gospodarczych obserwowanych (możliwych do statystycznej prezentacji) wyłącznie w układzie wojewódzkim.

Kolejny poziom (odpowiadający NTS3) zawiera dane o podregionach (głównie grupach powiatów).

Poziom czwarty ukazuje informacje o jednostkach terytorialnych szczebla NTS4. Przedmiotem opisu są powiaty i miasta na prawach powiatu. Informacje tego szczebla powstają w wyniku agregacji danych szczebla niższego, a także uwzględniają statystyczną ilustrację zagadnień właściwych wyłącznie dla jednostek terytorialnych szczebla powiatowego.

Kolejny poziom (piąty) terytorialnej identyfikacji BDR to poziom lokalny opisujący gminy jako jednostki szczebla NTS5.

Ostatni szczebel (nie znajdujący odniesienia w klasyfikacji NTS) nazwany został szczeblem infralokalnym. Opisuje on jednostki osadnicze (miasta, obszary wiejskie).

Wykaz jednostek podziału terytorialnego kraju stanowiący integralną część metabazy BDR jest w pełni kompatybilny z nomenklaturą NTS oraz Krajowym Rejestrem Urzędowym Podziału Terytorialnego Kraju TERYT.

Bank Danych Regionalnych posiada modularną strukturę tworzoną przez zespolone funkcjonalnie pięć modułów: gminny, powiatowy, podregionalny, wojewódzki i regionalny.

Zakres informacyjny poszczególnych modułów BDR jest odzwierciedleniem możliwości statystyki publicznej (prezentowanych w corocznych programach badań statystycznych), zawartości rejestrów administracyjnych, zakresu zapotrzebowania różnych grup użytkowników danych oraz współczesnych potrzeb rozwoju lokalnego i regionalnego.

Zasoby informacyjne bazy danych BDR gromadzone są w cyklu rocznym (dla lat 1995-2005) oraz kwartalnym (dla lat 2005 i 2006) i pogrupowane w kategorie (działy), grupy i podgrupy, tworzące połączone logicznie obszary informacji dotyczących określonych dziedzin i zjawisk.

Zakres informacyjny Banku, dane roczne:

| NAZWA KATEGORII | Najniższy poziom prezentacji danych | Dane 1995 | Dane 1996 | Dane 1997 | Dane 1998 | Dane 1999 | Dane 2000 | Dane 2001 | Dane 2002 | Dane 2003 | Dane 2004 | Dane 2005 |
|---|---|---|---|---|---|---|---|---|---|---|---|---|
| **PODZIAŁ TERYTORIALNY** | *Gmina* | 3 | 3 | 4 | 5 | 16 | 16 | 16 | 16 | 16 | 16 | 16 |
| **SAMORZĄD TERYTORIALNY** | *Gmina* | 27 | 27 | 27 | 44 | 183 | 184 | 187 | 221 | 230 | 230 | 230 |
| **WYMIAR SPRAWIEDLIWOŚCI** | *Podregion* | | | | | | | | 7 | 7 | 7 | 7 |
| **LUDNOŚĆ** | *Gmina* | 163 | 163 | 163 | 169 | 538 | 535 | 535 | 717 | 741 | 2807 | 2816 |
| **RYNEK PRACY** | *Gmina* | 21 | 21 | 21 | 21 | 686 | 711 | 711 | 746 | 918 | 841 | 988 |
| **WYNAGRODZENIA I ŚWIADCZENIA SPOŁECZNE** | *Powiat* | | | | | 11 | 11 | 11 | 27 | 27 | 27 | 110 |
| **ROLNICTWO** | *Gmina* | 14 | 14 | 14 | 14 | 182 | 202 | 202 | 225 | 259 | 326 | 470 |
| **LEŚNICTWO** | *Gmina* | 4 | 17 | 17 | 19 | 75 | 84 | 87 | 94 | 94 | 94 | 94 |
| **ŁOWIECTWO** | *Województwo* | | | | | 20 | 20 | | | | | |
| **TRANSPORT I ŁĄCZNOŚĆ** | *Gmina* | 11 | 11 | 11 | 11 | 319 | 313 | 172 | 168 | 217 | 190 | 190 |
| **STAN I OCHRONA ŚRODOWISKA** | *Gmina* | 31 | 60 | 60 | 136 | 151 | 151 | 151 | 174 | 296 | 305 | 314 |
| **NAUKA I POSTĘP TECHNICZNY** | *Województwo* | | | | | 30 | 30 | 30 | 48 | 48 | 48 | 47 |
| **GOSPODARKA MIESZKANIOWA** | *Gmina* | 35 | 37 | 36 | 36 | 51 | 51 | 62 | 48 | 360 | 171 | 433 |
| **PRZEMYSŁ I BUDOWNICTWO** | *Gmina* | 18 | 21 | 21 | 29 | 36 | 73 | 73 | 116 | 116 | 119 | 161 |
| **RYNEK MATERIAŁOWY I PALIWOWO-ENERGETYCZNY** | *Województwo* | | | | | 25 | 30 | 37 | 37 | 37 | 37 | 37 |
| **GOSPODARKA KOMUNALNA** | *Gmina* | 17 | 18 | 18 | 17 | 32 | 43 | 41 | 58 | 59 | 59 | 65 |
| **CENY** | *Województwo* | | | | | 227 | 227 | 225 | 223 | 223 | 223 | 254 |
| **HANDEL** | *Gmina* | 10 | 12 | 12 | 12 | 36 | 36 | 36 | 37 | 39 | 35 | 31 |
| **DZIAŁALNOŚĆ GASTRONOMICZNA** | *Województwo* | | | | | 13 | 13 | 13 | 13 | 13 | 13 | 9 |
| **TURYSTYKA** | *Gmina* | 170 | 182 | 188 | 281 | 355 | 296 | 326 | 376 | 463 | 509 | 339 |
| **WYCHOWANIE PRZEDSZKOLNE** | *Gmina* | 34 | 38 | 38 | 38 | 54 | 54 | 55 | 83 | 69 | 69 | 153 |
| **SZKOLNICTWO PODSTAWOWE I PONADPODSTAWOWE** | *Gmina* | 235 | 235 | 235 | 234 | 873 | 966 | 1156 | 1425 | 1238 | 1683 | 3123 |
| **SZKOLNICTWO WYŻSZE** | *Podregion* | | | | | 1194 | 1194 | 1338 | 1304 | 1304 | 1304 | 1304 |
| **OCHRONA ZDROWIA I OPIEKA SPOŁECZNA** | *Gmina* | 61 | 63 | 66 | 68 | 315 | 312 | 305 | 302 | 315 | 287 | 294 |
| **KULTURA I SZTUKA** | *Gmina* | 14 | 14 | 14 | 14 | 88 | 93 | 109 | 121 | 139 | 132 | 139 |
| **KULTURA FIZYCZNA, SPORT I REKREACJA** | *Powiat* | | | | | 54 | 54 | 55 | 65 | | 66 | 66 |
| **PODMIOTY GOSPODARCZE** | *Gmina* | 69 | 69 | 69 | 68 | 68 | 68 | 68 | 110 | 442 | 442 | 442 |
| **PRZEKSZTAŁCENIA WŁASNOŚCIOWE I STRUKTURALNE** | *Województwo* | | | | | 36 | 36 | 24 | 24 | 24 | 19 | 19 |
| **DOCHODY I WYDATKI BUDŻETÓW JEDNOSTEK SAMORZĄDU TERYTORIALNEGO** | *Gmina* | 78 | 77 | 77 | 77 | 217 | 350 | 350 | 398 | 398 | 407 | 406 |
| **INWESTYCJE I ŚRODKI TRWAŁE** | *Gmina* | 22 | 26 | 26 | 62 | 131 | 131 | 131 | 153 | 153 | 153 | 173 |
| **RACHUNKI REGIONALNE** | *Podregion* | | 24 | 24 | 24 | 24 | 24 | 24 | 48 | 48 | 48 | 48 |
| **POWSZECHNY SPIS ROLNY 1996** | *Gmina* | | 403 | | | | | | | | | |
| **NARODOWY SPIS POWSZECHNY 2002 LUDNOŚĆ** | *Podregion* | | | | | | | | 1240 | | | |
| **NARODOWY SPIS POWSZECHNY 2002 MIESZKANIA** | *Powiat* | | | | | | | | 975 | | | |
| **NARODOWY SPIS POWSZECHNY 2002 GOSPODARSTWA DOMOWE** | *Gmina* | | | | | | | | 199 | | | |
| **POWSZECHNY SPIS ROLNY 2002** | *Powiat* | | | | | | | | 1010 | | | |
| **RAZEM** | | **1037** | **1535** | **1141** | **1379** | **6040** | **6308** | **6530** | **10808** | **8293** | **10667** | **12778** |

Zakres informacji w Banku Danych Regionalnych jest zróżnicowany w układzie poszczególnych modułów. Wynika to przede wszystkim z odmiennych możliwości zasilania informacyjnego z badań prowadzonych przez statystykę publiczną. Należy zaznaczyć, iż istniejący zakres tematyczny oraz częstotliwość sporządzania sprawozdań statystycznych dotyczących stanu elementów społecznych i gospodarczych jednostek terytorialnych, a także konieczność zachowania tajemnicy statystycznej oraz stosowana metodyka grupowań danych determinują w znacznym stopniu zakres i szczegółowość informacji, mogących stanowić cenne źródło wspomagające procesy decyzyjne m.in. władz samorządowych.

Liczba cech Banku w układzie lat sprawozdawczych:

| Rok sprawozdawczy / Poziom zasilania | 1995 | 1996 | 1997 | 1998 | 1999 | 2000 | 2001 | 2002 | 2003 | 2004 | 2005 |
|---|---|---|---|---|---|---|---|---|---|---|---|
| **Gmina NTS5** | 1037 | 1108 | 1117 | 1355 | 1983 | 2028 | 2208 | 2502 | 2500 | 2902 | 4280 |
| **Powiat NTS4** | | | | | 494 | 692 | 615 | 786 | 1261 | 1100 | 1417 |
| **Podregion NTS3** | | | | | | | | 233 | 233 | 1433 | 1455 |
| **Województwo NTS2 Region NTS1** | | 24 | 24 | 24 | 3563 | 3588 | 3707 | 3863 | 4299 | 5232 | 5626 |
| **Polska** | 1037 | 1132 | 1141 | 1379 | 6040 | 6308 | 6530 | 7384 | 8293 | 10667 | 12778 |

Zakres informacyjny Banku, dane kwartalne:

| | KATEGORIA DANYCH | 2005 | 2006 |
|---|---|---|---|
| **Województwo NTS2** | LUDNOŚĆ | 12 | 6 |
| | RYNEK PRACY | 245 | 140 |
| | WYNAGRODZENIA I ŚWIADCZENIA SPOŁECZNE | 83 | 56 |
| | ROLNICTWO | 223 | 41 |
| | PRZEMYSŁ I BUDOWNICTWO | 24 | 18 |
| | CENY | 36 | 9 |
| | INWESTYCJE I ŚRODKI TRWAŁE | 30 | 10 |
| | Łącznie dane poziomu NTS2 | **653** | **280** |
| **Powiat NTS4** | LUDNOŚĆ | 102 | 17 |
| | RYNEK PRACY | 192 | 144 |
| | PRZEMYSŁ I BUDOWNICTWO | 16 | 8 |
| | Łącznie dane poziomu NTS4 | **310** | **169** |
| | **RAZEM** | **963** | **449** |

Szczególnie ważną, zwłaszcza w okresie kształtowania społeczeństwa informacyjnego, formą udostępniania informacji statystycznych jest dostęp internetowy. Od marca 1998 r. wszystkie dane BDR są publicznie udostępniane na stronie internetowej GUS.

Udostępnianie danych w trybie on-line, daje użytkownikom możliwość pozyskania dowolnego zakresu informacji. Głównym kryterium opracowania modułu wyboru danych, przyjętym przez autorów Banku, było stworzenie jak najbardziej „przyjaznego" systemu dostosowanego do indywidualnych potrzeb korzystających z jego zasobów.

Pracownicy GUS mają dostęp do zasobów Banku poprzez sieć Intranet. Odbiorcy zewnętrzni mają dostęp do danych przez Internet:

**www.stat.gov.pl → banki i bazy danych → bank danych regionalnych**

Z dniem 21 września 2004 r. wszystkie dane BDR udostępniane są w Internecie nieodpłatnie.

Możliwe aktualnie sposoby wyboru → **DANYCH** dla poszczególnych poziomów prezentacji:

→ **Zestawienia**:

- Według podgrup cech → rocznie, kwartalnie
- Dla jednostki podziału terytorialnego → rocznie, kwartalnie
- Wybrane cechy w latach → rocznie, kwartalnie

→ **Wykresy**:

- Porównanie jednostek terytorialnych → rocznie, kwartalnie
- Zmiana cechy na przestrzeni lat → rocznie, kwartalnie

→ **SŁOWNIKI**

- **Hierarchia danych**:
  - Kategorie
  - Grupy
  - Podgrupy
  - Cechy:
    - Szukaj (*wyszukanie cechy przez podanie nazwy*)
    - Według kategorii,
    - Według poziomu udostępniania danych
- **Podział terytorialny** (*w tym komunikaty o zmianach w podziale terytorialnym kraju od 1998 roku*)
- **Inne**:
  - Atrybuty danej
  - Poziomy agregacji danych
  - Jednostki miary
  - Klasyfikacja PKD

→ **SŁOWNIK POJĘĆ (***leksykon zawierający opis wybranych pojęć statystycznych występujących w BDR*)

→ **POMOC**

- **Kontakt**.

- **Aktualności**.
- **FAQ** (*forum dyskusyjne*)
- **Wymagania** (*techniczne*).
- **Opis zestawień i wykresów**.

W trakcie opracowania jest wzbogacenie oferty informacyjnej poprzez umożliwienie odbiorcom graficznej wizualizacji danych na → **MAPACH**
Zamówienia indywidualne, zawierające niestandardowe warunki wyboru danych lub wymagające specjalnych przeliczeń czy agregacji realizowane są w Ośrodku Statystyki Regionalnej Urzędu Statystycznego we Wrocławiu na podstawie zamówień otrzymywanych
za pośrednictwem Departamentu Udostępniania Informacji lub bezpośrednio od Zainteresowanych.

Bank Danych Regionalnych jest systematycznie modyfikowany. Podjęte działania w zakresie uzupełniania i doskonalenia Banku Danych Regionalnych zmierzają do stworzenia produktu, który spełniałby wszelkie oczekiwania wszystkich grup użytkowników danych statystycznych.

Dalszy rozwój BDR zmierza do zapewnienia możliwie najszerszego opisu statystycznego przy możliwie najgłębszej penetracji przestrzeni. Funkcjonowanie tego typu bazy danych nabiera szczególnego znaczenia, zwłaszcza w warunkach rozwoju społeczeństwa informacyjnego, terytorialnej samorządności oraz postępującego procesu integracji europejskiej.

Bank Danych Regionalnych jako system gromadzenia i udostępniania informacji statystycznych reaguje na współczesne wymagania stawiane przez odbiorców, a jego zawartość merytoryczna dostosowywana jest w możliwie najszerszym stopniu do zakresu transformacji państwa i gospodarki. Bank ten stanowi coraz pełniejsze statystyczne odzwierciedlenie przemian zachodzących w kraju we wszystkich przekrojach terytorialnych.

Sprawność systemu obserwacji zmian w mniej bądź bardziej złożonych układach terytorialnych jest z pewnością jednym z podstawowych warunków efektywnego sterowania rozwojem w skali lokalnej i regionalnej.

---

[1] Oleński J.: *Ekonomika informacji.* PWE: Warszawa 2003, s. 249-250.